



AGENTURA OCHRANY  
PŘÍRODY A KRAJINY  
ČESKÉ REPUBLIKY

OCHRANÁ JEDNACÍ		Čís. dopisu: <b>D.S.</b>
DOSLO: 6.11. 2014		Zpracov. <b>SJar.</b>
Čís. jednání: <b>Rep 209/2014</b>	Uděl. znak	
Počet listů: <b>4</b>	Příl.: <b>2</b>	<b>246, v/5</b>



SPRÁVA CHRÁNĚNÉ KRAJINNÉ OBLASTI POODŘÍ  
A KRAJSKÉ STŘEDISKO OSTRAVA

ul. 2. května 1  
742 13 Studénka  
tel.: 556 455 055  
fax: 556 455 058  
e-mail: poodri@nature.cz  
www.poodri.nature.cz  
DS: bv4dyv5

## Dle rozdělovníku

NAŠE ČÍSLO JEDNACÍ 02196/PO/14

VYŘIZUJE Mgr. Lucie Klečková

OSTRAVA 03.11.2014

**Věc: Natura 2000 – doplnění evropsky významných lokalit do národního seznamu.  
Žádost o připomínky k návrhu změny stávající lokality CZ0813462 - Řeka Ostravice**

Vážená paní starostko, vážený pane starosto,

dovoluji si obrátit se na Vás se žádostí o spolupráci při naplňování jedné z významných povinností v oblasti ochrany přírody, souvisejících s členstvím České republiky v Evropské unii, kterou je doplňování a úprava tzv. národního seznamu evropsky významných lokalit soustavy Natura 2000.

Již před vstupem do EU měly všechny kandidátské státy povinnost vytvořit příslušnou národní část evropské soustavy chráněných území, nazvané Natura 2000. Tato soustava sestává ze dvou typů chráněných území – ptačích oblastí a evropsky významných lokalit (EVL). Evropsky významné lokality jsou součástí tzv. národního seznamu, který je jako celek schválen vládou a publikován v podobě jejího nařízení pod č. 318/2013 Sb., kterým se stanoví národní seznam evropsky významných lokalit. V současné době je v národním seznamu celkem 1075 lokalit. Soustava Natura 2000 je uzákoněna v části čtvrté (§ 45) zákona č. 114/1992 Sb. o ochraně přírody a krajiny, ve znění pozdějších předpisů.

V březnu 2011 se uskutečnilo jednání zástupců České republiky se zástupci Evropské komise, jehož účelem bylo prověřování soustavy Natura 2000 z hlediska kvality a počtu EVL. Podobně jako v případě některých ostatních států shledala Evropská komise i v případě České republiky určitou nedostatečnost v počtu navržených lokalit pro některé evropsky významné druhy a některé evropsky významné typy přírodních stanovišť. Proto uložila, aby Česká republika doplnila nové či upravila stávající lokality soustavy Natura 2000 tak, aby byly zjištěné nedostatky odstraněny. Doplnění požadovaných lokalit, nových lokalit nebo doplnění předmětů ochrany do již vyhlášených lokalit je pro členský stát povinné a nezařazení určitých lokalit by bylo zjevným důvodem pro zahájení procesu pro porušení Smlouvy o založení ES (tzv. infringementu), případně řízení u Evropského soudního dvora. Nelze ani vyloučit, že na případné nesplnění této

povinnosti by Evropská komise mohla vázat pozastavení prostředků ze strukturálních fondů. Resort životního prostředí, který za naplnění uvedených povinností v České republice odpovídá, tomuto procesu proto věnuje mimořádnou pozornost.

Odborný návrh na doplnění národního seznamu EVL byl zpracován Agenturou ochrany přírody a krajiny ČR (AOPK ČR) v průběhu roku 2014 na základě výsledků bilaterálního jednání mezi zástupci Evropské komise a ČR, návrhů odborníků z akademické sféry, zaměstnanců AOPK ČR a odborných nevládních organizací. Současně budou projednávány potřebné změny a úpravy stávajících EVL (zejména územní vymezení a změny v předmětech ochrany). U většiny těchto lokalit jsou úpravy požadovány již delší dobu, a proto se využije připravované novelizace nařízení vlády č. 318/2013 Sb. Celkem je k doplnění navrženo 61 nových lokalit, u stávajících 335 evropsky významných lokalit dochází ke změně předmětů ochrany a/nebo územního vymezení, které se ve většině případů upravuje podle již vyhlášených zvláště chráněných území.

Přestože to zákon č. 114/1992 Sb., o ochraně přírody a krajiny, ve znění pozdějších předpisů, nepožaduje, rozhodlo vedení MŽP, že změny v soustavě Natura 2000 budou nejprve projednány s vlastníky, obcemi a významnými správci v území tak, aby se co nejvíce využilo potenciálu jejich znalostí, vyšlo se vstříc jejich odůvodněným a přijatelným požadavkům a zároveň se vysvětlily důvody, které Českou republiku k rozšiřování soustavy Natura 2000 vedou. Ministerstvo životního prostředí pověřilo AOPK ČR, aby projednávání procesně zajistila. Proces projednávání změny národního seznamu v žádném případě nenahrazuje standardní projednávání návrhu v rámci zákonem stanoveného postupu, pouze ho rozšiřuje a doplňuje.

Výsledkem předjednání bude shromáždění připomínek a návrhů, které Ministerstvo životního prostředí vezme v maximální možné míře v úvahu při konečné úpravě znění nařízení vlády, novelizujícího národní seznam evropsky významných lokalit.

Dovolujeme si Vás proto požádat o uveřejnění informace pro širokou veřejnost o návrhu na změnu územního vymezení již existující lokality soustavy Natura 2000: **CZ0813462 - Řeka Ostravice** na úřední desce Vašeho obecního/městského úřadu. Navrhovanou úpravu hranice lokality a zdůvodnění naleznete v příloze dopisu. Vyvěste, prosím, tuto informaci včetně zákresu hranice a zdůvodnění na úřední desce s uvedením lhůty pro podání písemných připomínek (nejpozději do 30 dnů od doručení prostřednictvím úřední desky) – prosím uveďte přesné datum. Následně nám případné připomínky jak ze strany obce/města, tak vámi shromážděné připomínky ze strany veřejnosti prosím zašlete do 10 dní na adresu **Agentura ochrany přírody a krajiny ČR, Správa CHKO Poodří a krajské středisko Ostrava, Trocnovská 2, 702 00, Ostrava**. V případě zájmu je možné svolání ústního jednání k vypořádání vašich připomínek.

Na vyžádání jsme připraveni podat Vám další vysvětlení či informace. Můžete se na nás obrátit telefonicky na tel. **596 133 673(4)**/ mob. **725 044 015** nebo e-mailem na adresu: **lucie.kleckova@nature.cz**. Všeobecné informace o soustavě chráněných území Natura 2000 v České republice můžete získat také na webové stránce **www.natura2000.cz**.



Děkuji Vám předem za Vaši vstřícnost a spolupráci.

S pozdravem



Mgr. Petr Birklen

VEDOUcí SPRÁVY A STŘEDISKA

#### Přílohy

Příloha 1 – zdůvodnění změny stávající evropsky významné lokality CZ0813462 - Řeka Ostravice

Příloha 2 – zakres hranice evropsky významné lokality CZ0813462 - Řeka Ostravice

Příloha 3 – zakres hranice – detail

Příloha 4 – digitální zakres hranice evropsky významné lokality CZ0813462 - Řeka Ostravice ke stažení zde:

[https://dl.dropboxusercontent.com/u/35590542/Reka\\_Ostravice.zip](https://dl.dropboxusercontent.com/u/35590542/Reka_Ostravice.zip)

#### Rozdělovník

Město Frýdlant nad Ostravicí, Náměstí 3, 739 11 Frýdlant nad Ostravicí

Obec Baška, Baška 420, 739 01 Baška

Obec Ostravice, Ostravice 577, 739 14 Ostravice

Obec Pržno, Pržno 50, 739 11 Frýdlant nad Ostravicí

Obec Řepiště, Mírová 178, 739 31 Řepiště

Obec Staré Hamry, Staré Hamry 283, 739 15 Staré Hamry

Obec Sviadnov, Na Drahách 119, 739 25 Sviadnov

Obec Žabeň, Žabeň 62, 738 01 Frýdek-Místek

Příloha 1

Změna územního vymezení evropsky významné lokality CZ0813462 - Řeka Ostravice

**Zdůvodnění:** Zarovnání hranic stávající evropsky významné lokality na hranice parcel s přihlédnutím k výskytu předmětu ochrany.

Vyvěšeno: 6.11.2014

Sejmuto:

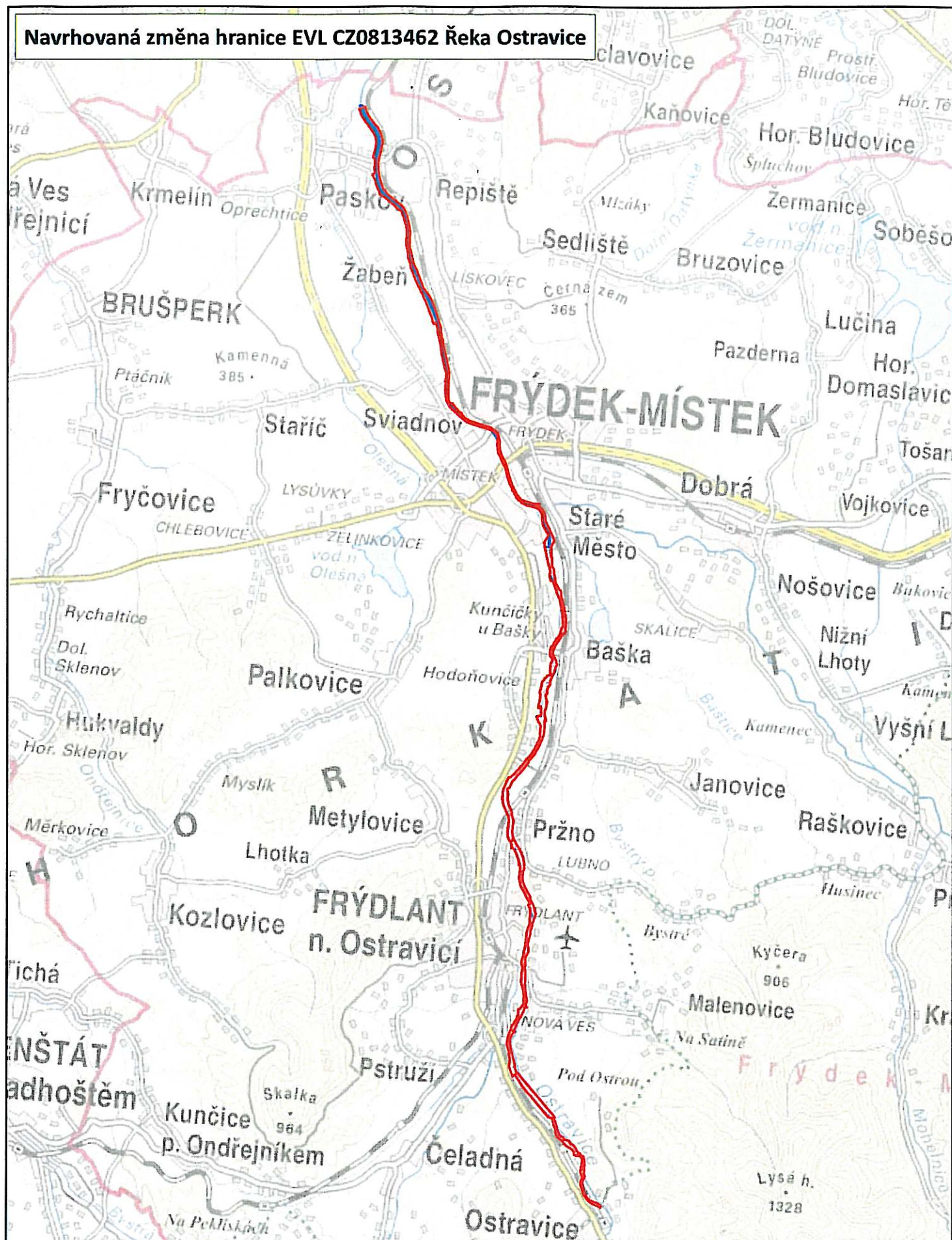
Razítko obce /podpis/: *klus.*

**OBEČ ŘEPIŠTĚ**  
okres Frýdek-Místek  
IČ: 00577031

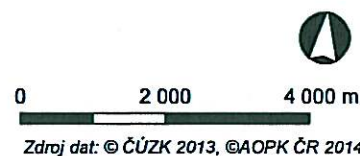
Evidenční číslo písemnosti: 56/2014

Písemné připomínky k návrhu změny stávající lokality CZ0813462 -  
Řeka Ostravice je možno podat obecnímu úřadu do 5.12.2014.

# Navrhovaná změna hranice EVL CZ0813462 Řeka Ostravice

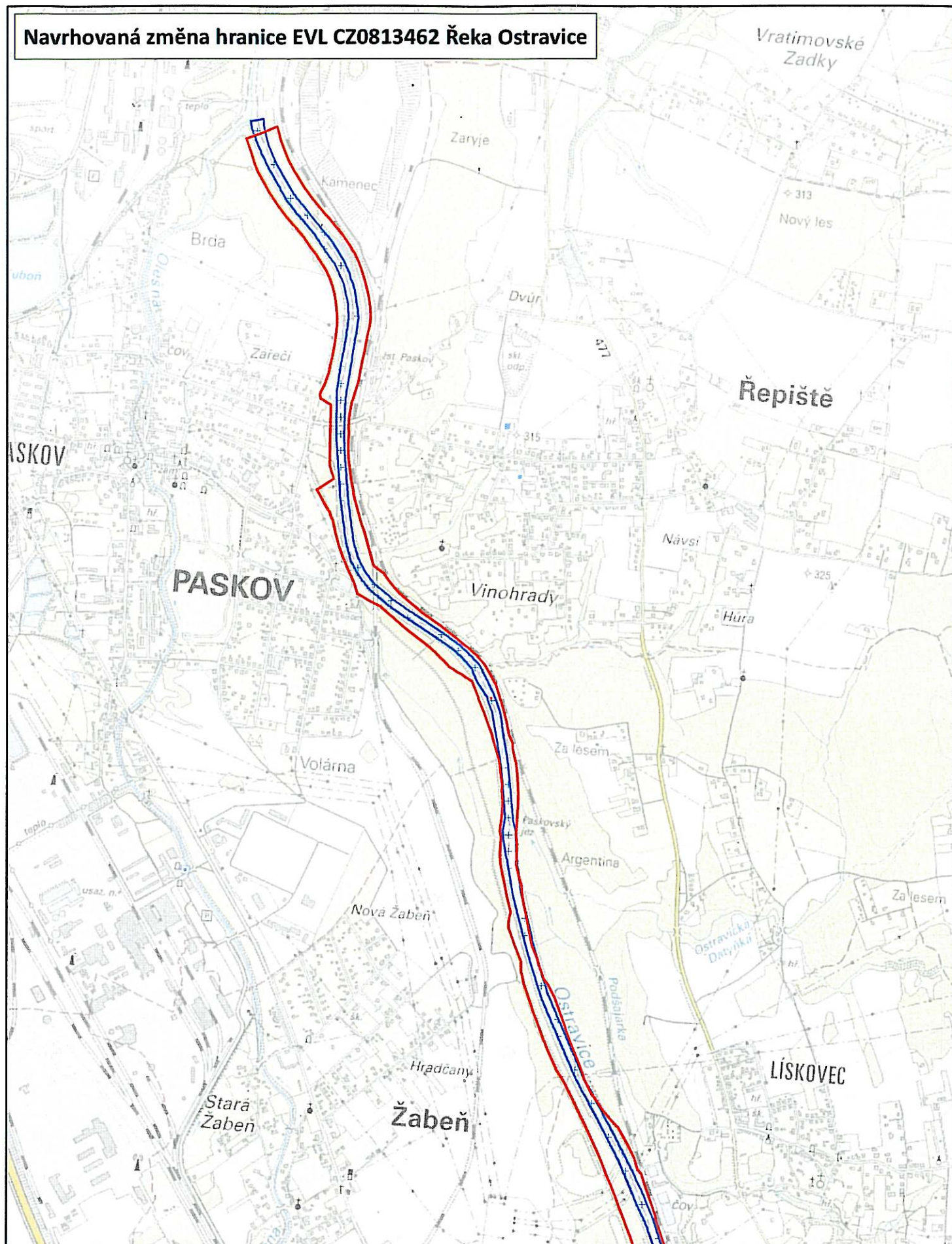





- navrhovaná změna hranice EVL
- hranice stávající EVL
- MZCHÚ





# Navrhovaná změna hranice EVL CZ0813462 Řeka Ostravice



-  navrhovaná změna hranice EVL
-  hranice stávající EVL
-  MZCHÚ



0 400 800 m

Zdroj dat: © ČÚZK 2013, © AOPK ČR 2014