



## MĚSTSKÝ ÚŘAD VRATIMOV

Odbor výstavby a životního prostředí  
Frýdecká 853, 739 32 Vratimov

<b>OBČANŮV ÚŘAD PŘÍJÍMŮ</b>		Čís. doporu. D. S.
DOŠLO: 16.5.2013		Zpracov. s. l. a. r.
Čís. jednání: 383/2013		Úkl. znak
Počet listů: 5	Příl.: 1	330 v/5



MUVRX003HP6I

Váš dopis zn.:

Ze dne:

Č.j.: MUVR 1316/2013

Sp.Zn.: SPIS 288/2012/VAŽP41 5

Vyřizuje: Pavlovská Renáta Ing.

Tel.: 595 705 941

Fax: 595 705 958

Email: pavlovska.meu@vratimov.cz

Datum: 13.05.2013

Region Slezská brána, svazek obcí

IČ: 69609969

Radniční náměstí 300

739 34 Šenov

## ROZHODNUTÍ

Městský úřad ve Vratimově, odbor výstavby a životního prostředí, obdržel dne 1.3.2012 žádost Regionu Slezská brána, svazku obcí, IČ: 69609969, Radniční náměstí 300, Šenov zastoupeného panem Ing. Arch. Kamilem Zezulou (r. nar. 1955), bytem Vřesová 3454, Frýdek-Místek a doručovací adresou: tř. 28. října 1639, Frýdek-Místek, o vydání územního rozhodnutí o umístění informačního systému na parc. č. 174 v kat. území Vratimov, parc. č. 419/100 v kat. území Horní Datyně a parc. č. 3 v kat. území Řepiště. Uvedeným dnem bylo zahájeno územní řízení.

### Výrok A:

Městský úřad Vratimov, odbor výstavby a životního prostředí, jako stavební úřad příslušný podle § 13 odst. 1 písm. d) zákona č. 183/2006 Sb., o územním plánování a stavebním řádu, ve znění pozdějších předpisů (dále jen „stavební zákon“), posoudil žádost podle ustanovení § 90 stavebního zákona a na základě tohoto posouzení vydává podle § 92 stavebního zákona a podle § 9 vyhlášky č. 503/2006 Sb.,

### rozhodnutí o umístění stavby

informačního systému na parc. č. 174 v kat. území Vratimov, parc. č. 419/100 v kat. území Horní Datyně a parc. č. 3 v kat. území Řepiště pro žadatele Region Slezská brána, svazek obcí, IČ: 69609969, Radniční náměstí 300, Šenov, účastníka řízení dle § 27 odst. 1 písm. a) zákona č. 500/2004 Sb., správní řád, ve znění pozdějších předpisů (dále jen „správní řád“) a současně účastníka řízení i dle § 85 odst. 1 písm. a) stavebního zákona.

### Výrok B:

Městský úřad Vratimov, odbor výstavby a životního prostředí, jako stavební úřad příslušný podle § 13 odst. 1 písm. d) stavebního zákona podle ustanovení § 78 odst. 2 stavebního zákona

## s t a n o v í ,

že provedení informačního systému na parc. č. 174 v kat. území Vratimov, parc. č. 419/100 v kat. území Horní Datyně a parc. č. 3 v kat. území Řepiště pro žadatele Region Slezská brána, svazek obcí, IČ: 69609969, Radniční náměstí 300, Šenov, účastníka řízení dle § 27 odst. 1 písm. a) zákona č. 500/2004 Sb., správní řád, ve znění pozdějších předpisů (dále jen „správní řád“) a současně účastníka řízení i dle § 85 odst. 1 písm. a) stavebního zákona, **nebude vyžadovat ohlášení anebo stavební povolení.**

### **Pro umístění stavby se stanoví tyto podmínky:**

1. Informační panel na pozemku parc. č. 174 v k.ú. Vratimov bude situováno levé straně při vjezdu na parkoviště před Městským úřadem ve Vratimově; informační panel na pozemku parc. č. 419/100 v k.ú. Horní Datyně bude situován před levou stranu průčelí budovy kulturního domu v Horních Datyních; informační panel na pozemku parc. č. 3 v k.ú. Řepiště bude situován před oplocení kostela sv. Archanděla Michaela, na levou stranu od vstupu. Informační tabule ve Vratimově a Horních Datyních budou provedeny jako prvek A – dřevěná tabule cca 1,65m x 1,20m na ocelových sloupcích zakotvených v betonových patkách, celková výška cca 2,095m. Informační tabule v Řepištích bude provedena jako prvek D – dřevěná tabule cca 1,60m x 0,50m na dřevěných sloupcích kotvených do betonových patek.
2. Při realizaci stavby je nutno respektovat stávající inženýrské sítě s podmínky správců inženýrských sítí, které byly zapracovány a zohledněny v projektové dokumentaci.
3. Příjezd na pozemky bude zajištěn z přilehlých veřejných místních nebo státních komunikací.
4. S veškerými odpady, které budou vznikat stavební činností musí být nakládáno v souladu s ustanoveními zákona o odpadech, včetně předpisů vydaných k jeho provedení. S nebezpečnými odpady, které budou vznikat při stavební činnosti lze nakládat jen se souhlasem příslušného správního úřadu.
5. Při realizaci stavby je třeba respektovat dřeviny rostoucí mimo les. Jejich ochranu upravuje ust. § 7 zákona č. 114/1992 Sb., o ochraně přírody a krajiny, ve znění pozdějších předpisů a ČSN DIN 18920 – Ochrana stromů, porostů a ploch pro vegetaci při stavebních činnostech. Zejména je třeba dbát na ochranu kořenové zóny stromů při výkopech.
6. Stavebník je povinen v souladu s § 22 odst. 2 zákona č. 20/1987 Sb. před zahájením výkopových prací na území s archeologickými nálezy tento záměr oznámit v dostatečném časovém předstihu Archeologickému ústavu AV ČR Brno, pracoviště Opava, Nádražní okruh 33, Opava, nebo elektronickou poštou na adresu hkavanova@iabno.cz.
7. Projektová dokumentace pro územní řízení byla vypracována oprávněnou osobou (viz zákon č. 360/1992 Sb., o výkonu autorizovaných architektů a o výkonu povolání autorizovaných inženýrů a techniků činných ve výstavbě) v souladu s § 2 a přílohou č. 1 prováděcí vyhlášky č. 499/2006 Sb., o dokumentaci staveb. Projektovou dokumentaci zpracoval Ing. Arch. Kamil Zezula, ČKAIT 00529.

Toto územní rozhodnutí platí dva roky ode dne, kdy nabude právní moci. Nepozbude však platnosti, jestliže v této lhůtě bude podána úplná žádost o stavební povolení, ohlášení nebo jiné obdobné rozhodnutí podle stavebního zákona nebo zvláštních předpisů nebo bylo-li započato s využitím území pro stanovený účel.

Dobu platnosti územního rozhodnutí může stavební úřad na odůvodněnou žádost prodloužit

### **O d ů v o d n ě n í :**

Žadatel Region Slezská brána, svazek obcí, IČ: 69609969, Radniční náměstí 300, Šenov zastoupený panem Ing. Arch. Kamilem Zezulou, bytem Vřesová 3454, Frýdek-Místek a doručovací adresou: tř. 28. října 1639, Frýdek-Místek, podal dne 1.3.2012 žádost o vydání rozhodnutí o umístění stavby informačního systému na parc. č. 174 v kat. území Vratimov, parc. č. 419/100 v kat. území Horní Datyně a parc. č. 3 v kat. území Řepiště.

Podáním žádosti o vydání rozhodnutí o umístění stavby dne 1.3.2012 bylo zahájeno územní řízení.

Stavební úřad opatřením č. j.: MUVR 1183/2012 spis.zn.: SPIS 288/2012/VAŽP41 3 ze dne 9.5.2012 oznámil v souladu s § 87 odst. 1) stavebního zákona účastníkům řízení a dotčeným orgánům zahájení územního řízení a k projednání žádostí současně nařídil veřejné ústní jednání na den 11.6.2012, o jehož výsledku byl sepsán protokol. Námitky účastníků řízení nebyly podány.

Stavební úřad dále upozornil, že závazná stanoviska dotčených orgánů, námitky účastníků řízení a připomínky veřejnosti musí být uplatněny v souladu s § 89 odst. 1) stavebního zákona nejpozději při veřejném ústním jednání, jinak se k nim nepřihlíží. Současně se mohli v souladu s ustanovením § 36, odst. 3) správního řádu, vyjádřit k podkladům rozhodnutí, popřípadě podat navrhované důkazy v souladu s § 36 odst. 1 správního řádu. Této možnosti účastníci řízení nevyužili.

Okruh účastníků územního řízení byl stanoven dle § 85 stavebního zákona a byli jimi: tzv. hlavní účastníci řízení: žadatel – Region Slezská brána, svazek obcí, Radniční náměstí 300, 739 34 Šenov, a obec, na jejímž území má být požadovaný záměr uskutečněn – Obec Řepiště, Mírová 178, 739 31 Řepiště, Město Vratimov, Frýdecká 853, 739 32 Vratimov; tzv. vedlejší účastníci řízení – vlastníci pozemků nebo staveb, na kterých má být požadovaný záměr uskutečněn a osoby, jejichž vlastnické nebo jiné věcné právo k sousedním stavbám anebo sousedním pozemkům nebo stavbám na nich může být územním rozhodnutím přímo dotčeno – ČEZ Distribuce, a. s., Teplická 847/8, 405 02 Děčín; SmVaK Ostrava a. s., 28. října 169, 709 45 Ostrava; Telefónica O2 Czech Republic, a. s., Za Brumlovkou 266/2, 140 22 Praha 4-Michle, RWE Distribuční služby, s.r.o., Plynářská 499/1, 657 02 Brno – jako správci sítí jejich vedení bude umístěvanou stavbou buďto přímo dotčeno nebo dojde k dotčení jejich ochranných pásem;

Hlavním účastníkům územního řízení bylo oznámení zasláno do vlastních rukou dle § 87 odst. 1 stavebního zákona, vedlejším účastníkům bylo oznámení doručeno dle § 87 odst. 1 stavebního zákona veřejnou vyhláškou v souladu s § 25 správního řádu.

Stavební úřad posoudil záměr žadatele v souladu s § 90 stavebního zákona dle písm. a) až e):

- a) *S vydanou územně plánovací dokumentací* – pozemek parc. č. 3 v k. ú. Řepiště, na kterém bude předmětná stavba informační tabule umístěna, se dle územního plánu obce Řepiště, účinného ode dne 1.6.2010 nachází v ploše dopravy silniční DS; pozemek parc. č. 174 v k.ú. Vratimov dle schváleného územního plánu města Vratimova účinného od 9.5.2012 v ploše pěších a vozidlových komunikací PV a pozemek parc. č. 419/100 v k.ú. Horní Datyně v ploše dopravy silniční DS. Dle posouzení stavebního úřadu jsou posuzované stavby v souladu s vydanou územně plánovací dokumentací.
- b) *S cíly a úkoly územního plánování, zejména s charakterem území, s požadavky na ochranu architektonických a urbanistických hodnot v území* – navrhované stavby informačních tabulí jsou dle poskytnutých parametrů v souladu s cíly a úkoly územního plánování, především s ustanoveními § 18 a 19 stavebního zákona. Posuzovaná stavba je v souladu s vydanou územně plánovací dokumentací a svým charakterem neovlivní architektonické ani urbanistické hodnoty v území.
- c) *S požadavky stavebního zákona a jeho prováděcích právních předpisů, zejména s obecnými požadavky na využívání území* – umístění staveb na pozemcích parc. č. 174 k.ú. Vratimov, parc. č. 419/100 k.ú. Horní Datyně a parc. č. 3 v k. ú. Řepiště, vyhovuje vyhlášce č. 501/2006 Sb., o obecných požadavcích na využívání území, ve znění pozdějších předpisů a stavby vyhovují rovněž obecným technickým požadavkům na výstavbu stanoveným Vyhláškou č. 268/2009 Sb., ve znění pozdějších předpisů.
- d) *S požadavky na veřejnou dopravní a technickou infrastrukturu* – posuzovaný stavební záměr nevyžaduje nové nároky na dopravní a technickou infrastrukturu.

Stavební úřad je povinen před vydáním rozhodnutí v souladu s ustanovením § 36 odst. 3 správního řádu dát účastníkům řízení možnost seznámit se s podklady rozhodnutí. Tato lhůta byla stanovena v rozsahu od 12. června 2012 do 14. června 2012. Této možnosti rovněž žádný účastník řízení nevyužil.

Vzhledem k tomu, že stavby informačních tabulí jsou zařízeními v souladu s § 104 odst. 2 písm. j) stavebního zákona, nevylučuje to povaha věci a ochrana veřejných zájmů účastníků řízení, stanovil stavební úřad, že k jejich provedení nebude vyžadovat ohlášení ani stavební povolení.

Protože stavební úřad v průběhu řízení neshledal důvody bránící umístění stavby, rozhodl způsobem uvedeným ve výroku.

**Žádosti byly doloženy těmito rozhodnutími, vyjádřeními a souhlasy:**

- plná moc k zastupování
- souhlasy s umístěním stavby
- vyjádření MMFM, č.j. MMFM 3851/2012 ze dne 1.2.2012

- vyjádření Telefónica O2 Czech Republic, a. s., č.j. 11692/12 ze dne 20.1.2012
- vyjádření SmVaK, a. s., č. j. 9773/V000907/2012/LE ze dne 23.1.2012
- vyjádření RWE Distribuční služby, s.r.o., č.j. 5000574317 ze dne 10.2.2012
- vyjádření ČEZ Distribuce, a.s., č.j. 0100025022 ze dne 25.1.2012
- vyjádření Telefónica O2 Czech Republic, a. s., č.j. 3164/12 ze dne 6.1.2012
- vyjádření Telefónica O2 Czech Republic, a. s., č.j. 3161/12 ze dne 6.1.2012
- vyjádření SmVaK, a. s., č. j. 9773/V000244/2012/LE ze dne 9.1.2012

Projekt pro vydání územního rozhodnutí zpracoval:

Ing. Arch. Kamil Zezula

Ověření projektu autorizovaným inženýrem  
pro technologická zařízení staveb:

Ing. Arch. Kamil Zezula  
ČKAIT: 00529

### **Poučení :**

Proti tomuto rozhodnutí může účastník řízení podle ustanovení § 83 odst.1 zákona č. 500/2004 Sb., ve znění pozdějších předpisů (správní řád) podat odvolání, ve kterém se uvede v jakém rozsahu se rozhodnutí napadá a dále namítaný rozpor s právními předpisy nebo nesprávnost rozhodnutí nebo řízení, jež mu předcházelo, ve lhůtě 15 dnů ode dne jeho oznámení ke Krajskému úřadu Moravskoslezského kraje v Ostravě, odboru územního plánování, stavebního řádu a kultury, podáním učiněným u **Městského úřadu Vratimov, odboru výstavby a životního prostředí**.

Podání odvolání proti výroku o umístění stavby má v souladu s ustanovením § 140 odst. 7 správního řádu odkladný účinek i pro výrok o povolení stavby, neboť tyto výroky se vzájemně podmiňují.

Podle ust. § 82 odst.1 správního řádu je nepřipustné odvolání jen proti odůvodnění. Podle odst. 2 téhož ustanovení musí mít odvolání náležitosti uvedené v jeho ust. § 37 odst. 2 správního řádu a musí obsahovat údaje o tom, proti kterému rozhodnutí směřuje, v jakém rozsahu ho napadá a v čem je spatřován rozpor s právními předpisy nebo nesprávnost rozhodnutí nebo řízení, jež mu předcházelo. Odvolání se podává s potřebným počtem stejnopisů tak, aby jeden stejnopis zůstal správnímu orgánu a aby každý účastník dostal jeden stejnopis. Nepodá-li odvolatel potřebný počet stejnopisů, vyhotoví je Městský úřad ve Vratimově, odbor výstavby a životního prostředí, na jeho náklady. Podané odvolání má v souladu s ustanovením § 85 odst.1 správního řádu odkladný účinek.

Účastníkům řízení uvedeným v § 85 odst. 1 stavebního zákona a dotčeným orgánům (územní řízení) se rozhodnutí oznamuje jednotlivě doručení stejnopisu jeho písemného vyhotovení do vlastních rukou. Nebude-li adresát při doručování zastížen, bude písemnost podle ust. § 23 odst. 1 správního řádu uložena. V souladu s § 23 odst. 4 správního řádu se adresát vyzve vložení oznámení o neúspěšném doručení písemnosti do domovní schránky nebo na jiné vhodné místo, aby si písemnost ve lhůtě 10 dnů vyzvedl; současně se mu sdělí, kde, odkdy a v kterou denní dobu si lze písemnost vyzvednout. Je-li to možné a nevyloučil-li to správní orgán, písemnost se po uplynutí 10 dnů vloží do domovní schránky nebo na jiné vhodné místo; jinak se vrátí správnímu orgánu, který ji vyhotovil. Pokud si adresát uloženou písemnost ve lhůtě 10 dnů ode dne, kdy byla k vyzvednutí připravena, nevyzvedne, písemnost se podle ust. § 24 odst. 1 téhož zákona považuje za doručenu posledním dnem této lhůty. Účastníkům řízení uvedeným v § 85 odst. 2 stavebního zákona se rozhodnutí doručuje veřejnou vyhláškou. V souladu s § 25 správního řádu se doručení veřejnou vyhláškou provede tak, že se písemnost vyvěsí na úřední desce správního orgánu, který písemnost doručuje – Městský úřad Vratimov, odbor výstavby a životního prostředí – na písemnosti se vyznačí den vyvěšení. Písemnost se zveřejní též způsobem umožňujícím dálkový přístup. Patnáctým dnem po vyvěšení se písemnost považuje za doručenu, byla-li v této lhůtě splněna i povinnost zveřejnění způsobem umožňujícím dálkový přístup.

Umožňuje-li to povaha dokumentu, orgán veřejné moci jej doručuje jinému orgánu veřejné moci prostřednictvím **datové schránky**, pokud se nedoručuje na místě. Umožňuje-li to povaha dokumentu a má-li fyzická osoba, podnikající fyzická osoba nebo právnická osoba zpřístupněnu svou datovou schránku, orgán veřejné moci doručuje dokument této osobě prostřednictvím **datové schránky**, pokud se nedoručuje veřejnou vyhláškou nebo na místě. V tomto případě se doručuje způsobem podle zákona č. 300/2008 Sb., o elektronických úkonech a autorizované konverzi dokumentů, ve znění pozdějších předpisů (dále jen „zákon o elektronických úkonech“), kdy doručení dokumentu prostřednictvím datové schránky má stejné právní účinky jako doručení do vlastních rukou. Je-li dokument do vlastních rukou přímo určen, je tato skutečnost vyznačena v datové zprávě. Dokument, který byl dodán do datové schránky, je doručen

okamžikem, kdy se do datové schránky přihlásí osoba, která má s ohledem na rozsah svého oprávnění přístup k dodanému dokumentu. Nepřihlásí-li se do datové schránky oprávněná osoba ve lhůtě 10 dnů ode dne, kdy byl dokument dodán do datové schránky, považuje se tento dokument za doručený posledním dnem této lhůty. To neplatí pouze v případě, že je u dokumentu vyloučeno náhradní doručení. V prokazatelných případech, kdy si oprávněná osoba ze závažných důvodů nemohla dokument převzít, je možné požádat o prominutí zmeškání úkonu. Jestliže osoba se zpřístupněnou datovou schránkou provede úkon vůči orgánu veřejné moci prostřednictvím schránky, má tento úkon stejné účinky jako úkon učiněný písemně a podepsaný.

„Otisk úředního razítka“

**Ing. Renáta Pavlovská**  
vedoucí odboru VaŽP

Za správnost vyhotovení: Ing. Renáta Pavlovská

Dotčené orgány pro územní řízení: - rozhodnutí v územním řízení se doručuje do vlastních rukou dle § 92 odst. 3 stavebního zákona a § 21 správního řádu, vše v souladu s § 17 a 22 zákona o elektronických úkonech

1. Magistrát města Frýdku-Místku, odbor životního prostředí a zemědělství, Palackého 115, 738 22 Frýdek-Místek
2. Magistrát města Frýdku-Místku, odbor územního rozvoje a stavebního řádu, Radniční 1148, 738 22 Frýdek-Místek
3. Magistrát města Ostravy, útvar hlavního architekta, Prokešovo nám. 8, 729 30 Ostrava
4. Magistrát města Ostravy, odbor ochrany životního prostředí, Prokešovo nám. 8, 729 30 Ostrava
5. Magistrát města Ostravy, odbor dopravy, Prokešovo nám. 8, 729 30 Ostrava
6. Silniční správní úřad - zde

Hlavní účastníci řízení v územním řízení /dle § 85 odst. 1 písm. a), b) stavebního zákona, v souladu s § 27 odst. 1 písm. a) správního řádu/: - rozhodnutí se doručuje do vlastních rukou dle § 92 odst. 3 stavebního zákona, v souladu s § 34 správního řádu a § 17 a 22 zákona o elektronických úkonech

1. Region Slezská brána, svazek obcí, Radniční náměstí 300, 739 34 Šenov zastoupen Ing. arch. Kamilem Zezulou, tř. 28. října 1639, 738 01 Frýdek-Místek
2. Obec Řepiště, Mírová 178, 739 31 Řepiště (prosím o zveřejnění na úřední desce)
3. Město Vratimov, Frýdecká 853, 739 32 Vratimov

Vedlejší účastníci řízení v územním řízení /dle § 85 odst. 2 písm. a) až d) stavebního zákona, v souladu s § 27 odst. 2 a 3 správního řádu/: - rozhodnutí se doručuje dle § 92 odst. 3 stavebního zákona veřejnou vyhláškou v souladu s § 25 správního řádu

1. RWE Distribuční služby, s.r.o., Plynárenská 499/1, 657 02 Brno
2. SmVaK, a.s., 28. října 169, 709 45 Ostrava
3. ČEZ Distribuce, a.s., Teplická 874/8, 405 02 Děčín
4. Telefonica O2 Czech Republic, a.s., P.O.Box 84, 130 11 Praha

Toto rozhodnutí musí být vyvěšeno na úřední desce po dobu 15-ti dnů a současně ve stejné době se zveřejní způsobem umožňujícím dálkový přístup.

Vyvěšeno: 17.5.2013 **OBEČ ŘEPIŠTĚ**  
okres Frýdek - Místek

*Kus.*

Sejmuto: .....

Evidenční číslo písemnosti: 26/2013

## Ověřovací doložka konverze z moci úřední do dokumentu v listinné podobě

Ověřuji pod pořadovým číslem 47719573-20060-130516140639, že tento dokument v listinné podobě, který vznikl převedením z dokumentu obsaženého v datové zprávě, skládajícího se z 5 listů, se shoduje s obsahem dokumentu, jehož převedením vznikl.

Autorizovanou konverzí dokumentu se nepotvrzuje správnost a pravdivost údajů obsažených v dokumentu a jejich soulad s právními předpisy.

Vstupující dokument obsažený v datové zprávě byl podepsán zaručeným elektronickým podpisem založeným na kvalifikovaném certifikátu vydaném akreditovaným poskytovatelem certifikačních služeb a platnost zaručeného elektronického podpisu byla ověřena dne 16.05.2013 v 14:07:13. Zaručený elektronický podpis byl shledán platným ve smyslu ověření integrity dokumentu, tzn. dokument nebyl změněn, a ověření platnosti kvalifikovaného certifikátu bylo provedeno vůči poslednímu zveřejněnému seznamu zneplatněných kvalifikovaných certifikátů vydanému k datu 16.05.2013 13:17:55. Údaje o zaručeném elektronickém podpisu: číslo kvalifikovaného certifikátu 15 D4 61, kvalifikovaný certifikát byl vydán akreditovaným poskytovatelem certifikačních služeb PostSignum Qualified CA 2, Česká pošta, s.p. [IČ 47114983] pro podepisující osobu (označující osobu) Ing. Renáta Pavlovská, Městský úřad Vratimov, 145, Město Vratimov [IČ 00297372]. Elektronický podpis nebyl označen časovým razítkem.

**Subjekt, který autorizovanou konverzi dokumentu provedl:**

Obec Řepiště

**Datum vyhotovení ověřovací doložky:**

16.05.2013

**Jméno, příjmení a podpis osoby, která autorizovanou konverzi dokumentu provedla:**

Michaela Kusáková

*Kusáková*

**Otisk úředního razítka:**



47719573-20060-130516140639

### Poznámka:

*V době od uveřejnění seznamu zneplatněných kvalifikovaných certifikátů, vůči kterému byla ověřována platnost kvalifikovaného certifikátu 15 D4 61, do provedení autorizované konverze dokumentů mohlo dojít k zneplatnění kvalifikovaného certifikátu.*

*Kontrolu této ověřovací doložky lze provést v centrální evidenci ověřovacích doložek přístupné způsobem umožňujícím dálkový přístup na adrese <https://www.czechpoint.cz/overovacidolozky>.*

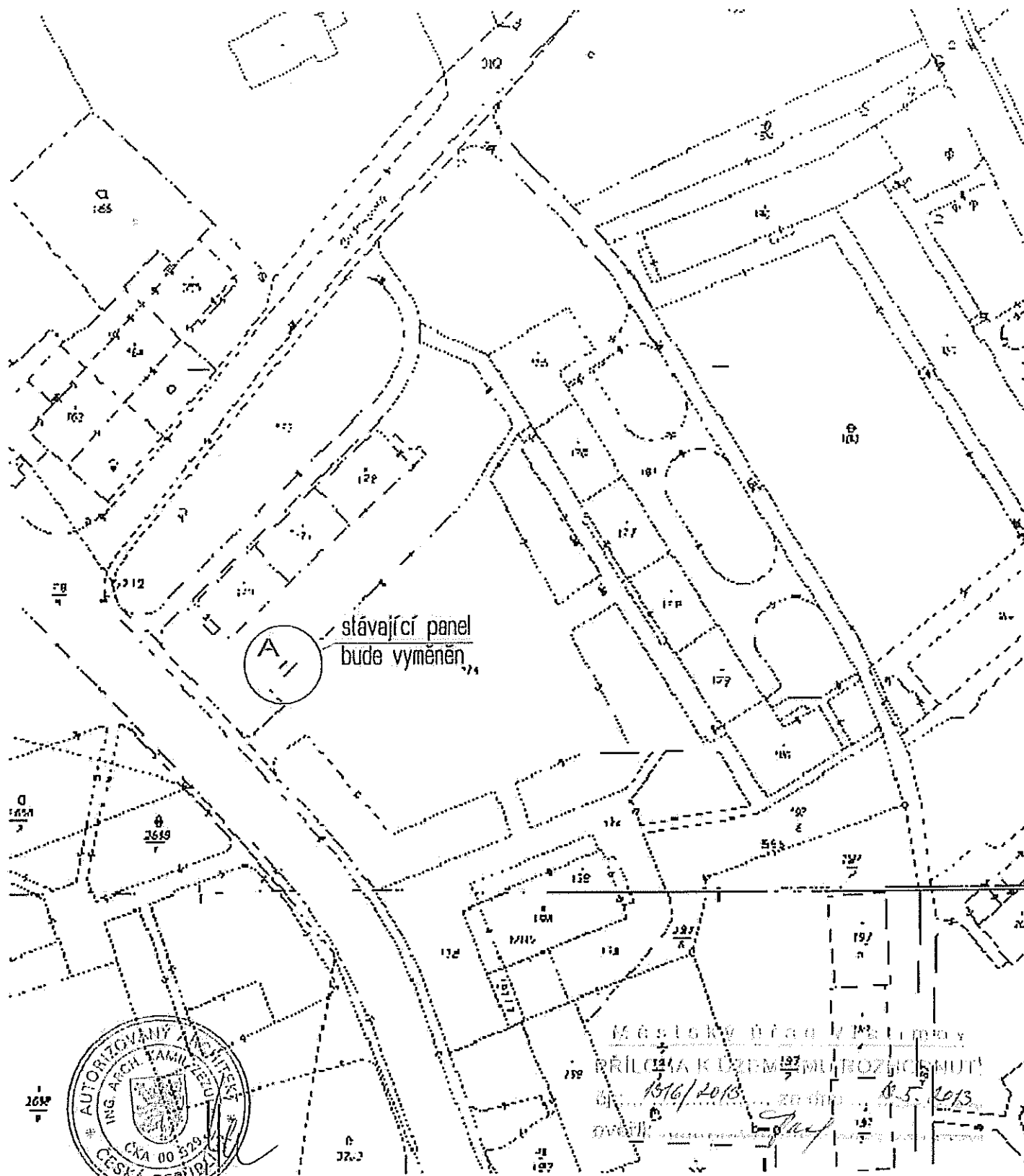
Vyvěšeno: 17.5.2013

OBEC ŘEPIŠTĚ  
okres Frýdek - Místek

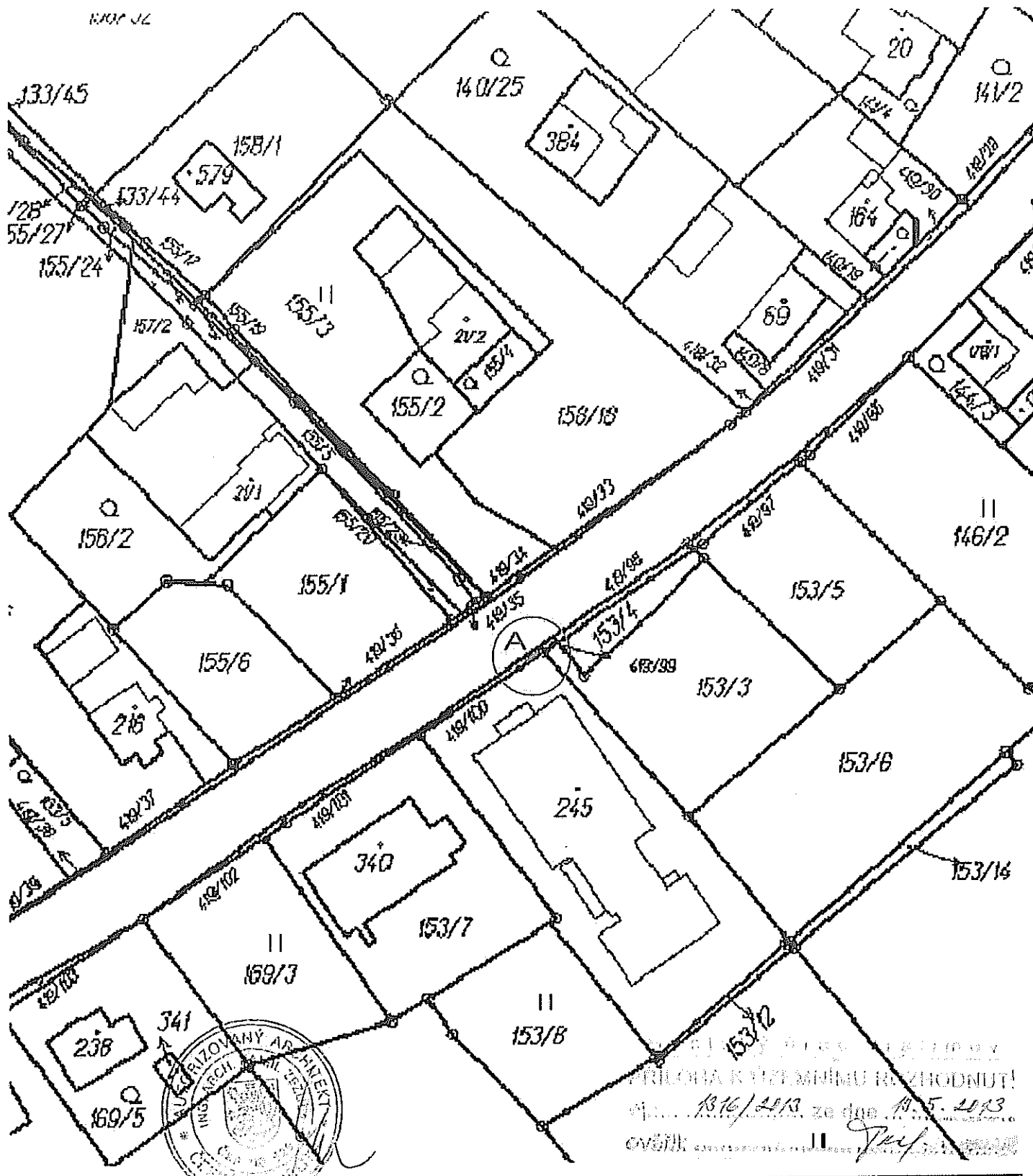
*Kus.*

Sejmuto:

Evidenční číslo písemnosti: 26/2013



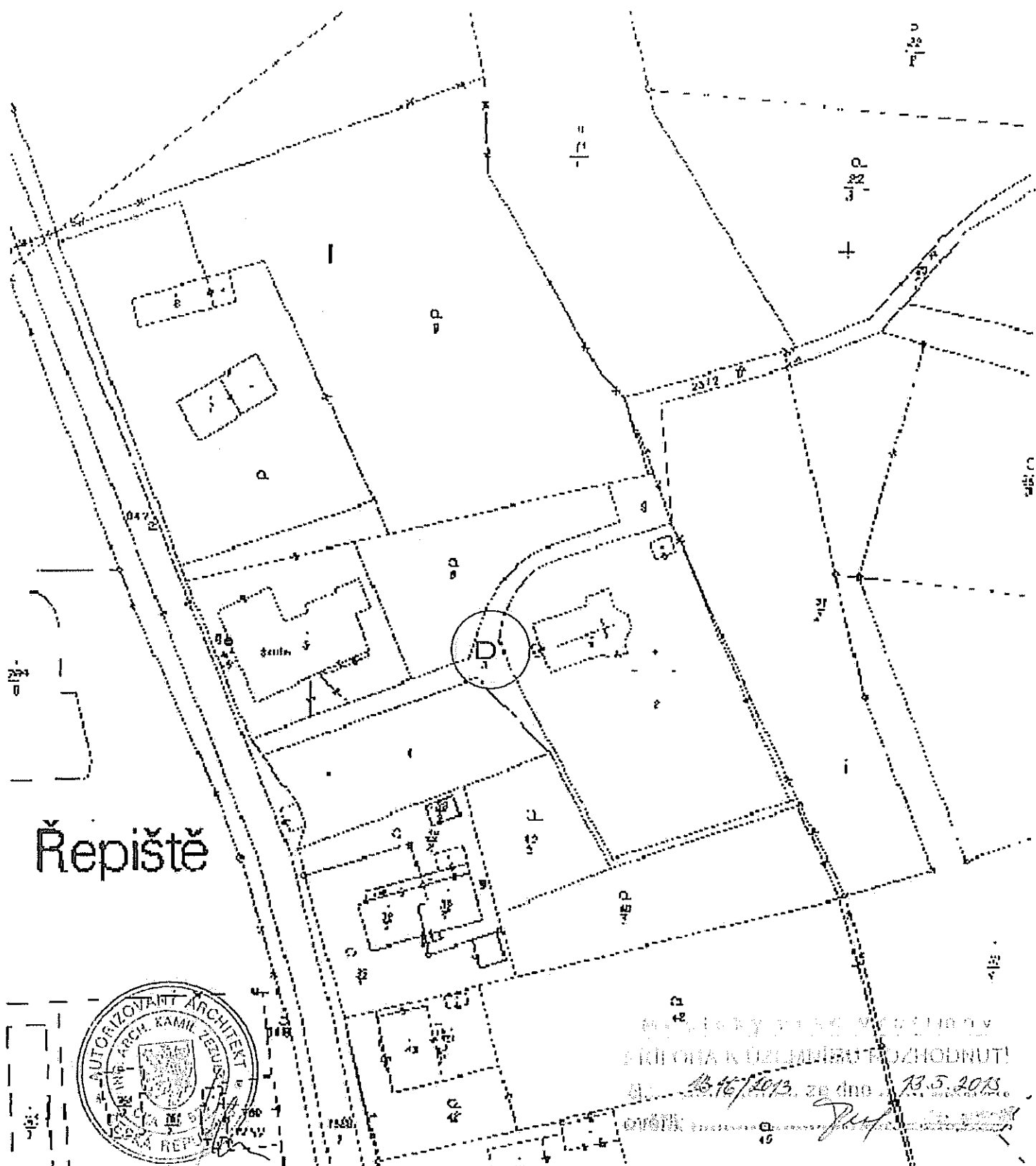
Zhotovitel : Ing.arch. Kamil Zezula, Tr. 28.října 1639, Frýdek - Místek	ing.arch. Kamil Zezula Tr. 28. října Frýdek - Místek	
Vypracoval : Ing.arch. Kamil Zezula, Tr. 28.října 1639, Frýdek - Místek		
Objednatel : Region Slezská brána, svazek obcí, Senov		
Stavba: <b>INFORMAČNÍ SYSTÉM SLEZSKÁ BRÁNA</b>  1. ČÁST - VRATIMOV, ŘEPIŠTĚ	Číslo zakázky :	Stupeň : DSP
	Datum 01/2012	Formát : A4
Obsah: VRATIMOV (STŘED) - SITUACE	Měřítko : 1 : 1000	Číslo výkresu : 01.1




PRÍLOHA K ÚZEMNÍMU ROZHODNUTÍ  
 č. 1316/2413, ze dne 19.5.2013  
 OVOŠŤ: II

Zhotovitel : Ing.arch. Kamil Zezula, Tr. 28.října 1639, Frýdek - Místek	ing.arch. Kamil Zezula Tr. 28. října Frýdek - Místek	
Vypracoval : Ing.arch. Kamil Zezula, Tr. 28.října 1639, Frýdek - Místek		
Objednatel : Region Slezská brána, svazek obcí, Senov		
Stavba: <b>INFORMAČNÍ SYSTÉM SLEZSKÁ BRÁNA</b>  1. ČÁST - VRATIMOV, ŘEPIŠTĚ	Číslo zakázky	Stupeň : DSP
Obsah: VRATIMOV (HORNÍ DATYNĚ) - SITUACE	Datum 01/2012	Formát A4
	Měřítko 1 : 1000	Číslo výkresu 01.2





Řepiště



PROJEKT VYPRACOVANÝ  
 PRO OBLAST K ÚZEMNÍMU ZHODNUTÍ  
 ze dne 13.5.2013  
 Ing. arch. Kamil Zežula

Zhotovitel : Ing.arch. Kamil Zezula, Tr. 28.října 1639, Frýdek - Místek		ing.arch. Kamil Zezula Tr. 28. října Frýdek - Místek	
Vypracoval : Ing.arch. Kamil Zezula, Tr. 28.října 1639, Frýdek - Místek			
Objednatel : Region Slezská brána, svazek obcí, Senov			
Stavba: <b>INFORMAČNÍ SYSTÉM SLEZSKÁ BRÁNA</b>  1. ČÁST - VRATIMOV, ŘEPIŠTĚ		Císlo zakázky :	Stupeň DSP
Obsah: <b>ŘEPIŠTĚ (U KOSTELA) - SITUACE</b>		Datum : 01/2012	Formát : A4
		Měřítko : 1 : 1000	Číslo výkresu : <b>01.3</b>