



MĚSTSKÝ ÚŘAD VRATIMOV

Odbor výstavby a životního prostředí
Frýdecká 853, 739 32 Vratimov

OBEČNÍ ÚŘAD ŘEPIŠTĚ		Čís. doporu. J.S.	
DOŠLO: 22.5.2012		Zpracov. star.	
Čís. jednání: 330/2012		Ukl. znak 330 v/51	
Poř. listů: 17	Příl.: 1		



MUVRX0033NK0

Váš dopis zn.:

Ze dne:

Č.j.: MUVR 1265/2012
Sp.Zn.: SPIS 200/2012/VAŽP40 7
Vyřizuje: Slívová Svatava
Tel.: 595 705 940
Fax: 595 705 958
Email: slivova.meu@vratimov.cz
Datum: 14.05.2012

Obec Řepiště
IČ 00577031
Mírová 178
739 31 Řepiště

ÚZEMNÍ ROZHODNUTÍ

Městský úřad ve Vratimově, odbor výstavby a životního prostředí, obdržel dne 05.03.2012 žádost Obce Řepiště, IČ 00577031, Mírová 178, 739 31 Řepiště zastoupené starostou Rostislavem Kožušnikem, o vydání rozhodnutí o umístění stavby „**prodloužení místní komunikace ul. U Hřiště** v délce 56,0 m s odstavným pruhem pro vodorovná stání v délce 49,5 m a odvodněním v délce 43,0 m, **vč. stavebních úprav stávající částečně zpevněné části místní komunikace ul. U Hřiště** v délce 38,0 m, odvodnění pláně drenáží v délce 90,0 m a napojení na stávající místní komunikaci ul. Sportovní“ na parc. č. 744/2 a 763/2 v k. ú. Řepiště, s tím, že celá délka místní komunikace bude v závěru 93,9 m.

Městský úřad Vratimov, odbor výstavby a životního prostředí, jako stavební úřad příslušný podle § 13 odst. 1 písm. f) zákona č. 183/2006 Sb., o územním plánování a stavebním řádu (dále jen „stavební zákon“), posoudil žádost podle ustanovení § 90 stavebního zákona a na základě tohoto posouzení **vydává** podle § 79 a § 92 stavebního zákona a podle § 9 vyhlášky č. 503/2006 Sb.,

rozhodnutí o umístění stavby

prodloužení místní komunikace ul. U Hřiště šířky 3,0 m v délce 56,0 m s odstavným pruhem pro vodorovná stání v šířce 2,0 m a délce 49,5 m a odvodnění dešťovou kanalizací PVC DN 250 v délce 43,0 m, **vč. stavebních úprav stávající částečně zpevněné části místní komunikace ul. U Hřiště** šířky 3,0 m v délce 38,0 m, odvodnění pláně drenáží v délce 90,0 m a napojení na stávající místní komunikaci ul. Sportovní na pozemcích parc. č. 744/2 a 763/2 v k. ú. Řepiště s tím, že celková délka místní komunikace bude 93,9 m

pro žadatele **Obec Řepiště, Mírová 178, 739 31 Řepiště, IČ 00577031**, účastníka řízení dle § 27 odst. 1 písm. a) zákona č. 500/2004 Sb. správní řád, ve znění pozdějších předpisů (dále jen „správní řád“) a současně dle § 85 odst. 1 písm. a) stavebního zákona

Pro umístění a realizaci stavby se stanoví tyto podmínky:

1. Stavba prodloužení jednopruhov, obousměrné místní komunikace ul. U Hřiště šířka 3,0 m, délka 56,0 m rozšířená o odstavný pruh pro podélná parkovací stání šířky 2,0 m v délce 49,5 m (celková šířka 5,0 m) a stavební úpravy stávající částečně zpevněné části místní komunikace

ul. U Hřiště šířka 3,0 m, délka 38,0 m bude opatřena asfaltovým krytem s lemováním betonovými obrubníky o celkové ploše asfaltové vozovky 397,0 m², odvodnění prodloužení místní komunikace bude řešeno dešťovou kanalizací z potrubí žebrovaného PVC DN 250 v délce 43,0 m s koncovou šachtou, odvodnění pláň drenáží DN 100 v délce 90,0 m bude řešeno napojením do uličních vpustí a napojení na stávající místní komunikaci ul. Sportovní na straně hřiště bude provedeno směrovým napojovacím obloukem o poloměru R=6,0 m, na pozemcích parc. č. 744/2 a 763/2 v k. ú. Řepiště, tak jak je zakresleno na situaci v.č. F 01-03 ze 7/2011, zpracovanou Dagmar Damkovou „Raisova 902, 738 01 Frýdek-Místek, která je nedílnou součástí tohoto územního rozhodnutí.

2. Pro uskutečnění umístěvané stavby se vymezuje celý pozemek parc. č. 744/2 v k. ú. Řepiště a část pozemku parc. č. 763/2 v k. ú. Řepiště o výměře cca 30,0 m² jako pozemky stavební.
3. S odpady, které vzniknou během stavby bude nakládáno v souladu se zákonem.
4. Příjezd ke stavbě bude z místní komunikace ul. Sportovní parc. č. 747/5 v k. ú. Řepiště, odkud je možný příjezd k okresní silnici č. 477 ul. Mírová.
5. Stavbou místní komunikace nesmí dojít ke znečištění podzemních ani povrchových vod, k negativnímu ovlivnění odtokových poměrů v dané lokalitě a srážkové vody nesmí podmáčet sousední pozemky a stavby na nich.
6. Budou dodrženy podmínky:

Magistrátu města Frýdku-Místku, odboru územního rozvoje a stavebního řádu, ze dne 04.01.2012, č.j. MMFM 153909/2011. Podle platného Územního plánu Řepiště patří pozemky parc. č. 744/2 a 763/2, k. ú. Řepiště do zastavěného území, plochy veřejných prostranství (PV). Jedná se o plochy určené pro veřejná prostranství – místní komunikace, náměstí, apod. Záměr není v rozporu s Územním plánem Řepiště.

7. Závazného stanoviska **Magistrátu města Frýdku-Místku, odboru životního prostředí a zemědělství**, vydané dne 16.01.2012, při umístění a následné realizaci stavby „dle ust. § 15 písm. f) zákona č. 334/1992 Sb., o ochraně zemědělského půdního fondu, ve znění pozdějších předpisů (dále jen „zákon“) a ve smyslu ust. § 149 odst. 1 zákona č. 500/2004 Sb., správní řád, ve znění pozdějších předpisů (dále jen „správní řád“) vydává žadateli podle ustanovení § 9 odst. 6 zákona souhlas k trvalému odnětí půdy ze zemědělského půdního fondu (dále jen „ZPF“) pro účely realizace příjezdové komunikace, na části parc.č. 744/2, druh orná půda, o výměře 420 m², v katastrálním území Řepiště, obec Řepiště. Pro zajištění ochrany zemědělského půdního fondu stanoví:

- bude provedeno vytýčení trvalého záboru v terénu a bude zabezpečeno, aby hranice nebyly narušovány a svévolně posouvány do okolní půdní držby
- v rozsahu trvalého záboru půdy bude provedena skrávka kulturní vrstvy půdy (dále jen „ornice“) do hloubky cca 15 cm . Část ornice bude využita pro zpětné ohumusování podél obou stran komunikace. Zbývající část ornice bude využita pro ozelenění a zúrodnění svrchní vrstvy půdy pozemků ve vlastnictví obce Řepiště. Sejmutá ornice musí být zajištěna před znehodnocením
- v souladu s ust. § 11 odst. 3 písm. c) zákona se odvod za trvalé odnětí půdy ze ZPF nepředepisuje pro příjezdovou (účelovou) komunikaci realizovanou na části pozemku parc.č. 744/2 , v katastrálním území Řepiště, obec Řepiště , jelikož se jedná o komunikaci k bytové zástavbě v dané lokalitě

Vyjádření **Magistrátu města Frýdku-Místku, odboru životního prostředí a zemědělství** , vydané dne 17.08.2011, č.j. MMFM 93248/2011, z hlediska zákona č. 185/2001Sb. , o odpadech a o změně některých dalších zákonů, ve znění pozdějších předpisů (dále jen „zákon o odpadech“), dle ust. §79 odst. 4 písm. b) zákona o odpadech. Způsob nakládání s odpady uvedeny v souhrnné technické zprávě je v souladu se zákonem o odpadech.

Poučení-původce odpadu je povinen:

- zařadit vzniklé odpady podle jednotlivých druhů a kategorií v souladu s vyhláškou č. 381/2001 Sb. , kterou se stanoví Katalog odpadů, seznam nebezpečných odpadů a seznamy odpadů a států pro účely vývozu, dovozu a tranzitu odpadů a postup při udělování souhlasu

k vývozu, dovozu a tranzitu odpadů a postup při udělování souhlasu k vývozu, dovozu a tranzitu odpadů (Katalog odpadů), ve znění pozdějších předpisů

- odpady, které nemůže sám využít nebo odstranit v souladu se zákonem o odpadech a prováděcími právními předpisy, převést do vlastnictví pouze osobě oprávněné k jejich převzetí dle ust. § 12 odst. 3 zákona o odpadech
- ověřovat nebezpečné vlastnosti odpadů dle ust. § 6 odst. 4 zákona o odpadech a nakládat s nimi podle jejich skutečných vlastností
- shromažďovat odpady utříděné podle jednotlivých druhů a kategorií
- zabezpečit odpady před nežádoucím znehodnocením, odcizením nebo únikem
- vést průběžnou evidenci o odpadech a způsobech nakládání s nimi a při roční produkci odpadů nad 100 kg nebezpečných odpadů nebo 100 tun ostatních odpadů za rok, zašle roční hlášení o produkci odpadů a způsobech nakládání s nimi dotčenému správnímu orgánu, a to do 15 února následujícího roku
- při nakládání s nebezpečnými odpady mít k této činnosti souhlas od příslušného orgánu státní správy dle ust. § 16 odst. 3 zákona o odpadech
- zeminu a jiné stavební materiály vytěžené během stavební činnosti, které nepoužije v místě stavby v jejich přirozeném stavu považovat za odpad. Dále musí prokázat, že jejich použití nepoškodí nebo neohrozí životní prostředí nebo lidské zdraví.

Na požádání správního orgánu je původce odpadů povinen předložit průběžnou evidenci o odpadech a způsobech nakládání s nimi, doklady o materiálovém využití odpadů, o uložení odpadů na skládkách a o předání odpadů oprávněným osobám k jejich zneškodnění.

8. Budou dodrženy podmínky správců sítí:

ČEZ Distribuce, a.s., - V zájmovém prostoru se nachází nebo zasahuje ochranným pásmem energetické zařízení v majetku ČEZ Distribuce, a.s., které je chráněno ochranným pásmem podle § 46 zákona č. 458/2000 Sb. (energetický zákon) v platném znění nebo technickými normami, zejména PNE 33 3301 a ČSN EN 50423-1. V průběhu trasy kabelového vedení může být uloženo několik kabelů. V případě podzemních energetických zařízení je povinností stavebníka před započítím zemních prací pět dní předem požádat o vytýčení prostřednictvím zákaznické linky 840 840 840, která je k dispozici 24 hodin denně, 7 dní v týdnu. V případě, že uvažovaná akce nebo činnost zasáhne do ochranného pásma nadzemních vedení, nebo bude po vytýčení zjištěno, že zasahuje do ochranného pásma podzemních vedení, je nutné požádat prostřednictvím Zákaznické linky o souhlas s činností v ochranném pásmu. Pokud dojde k obnažení kabelového vedení nebo poškození energetického zařízení, kontaktujte poruchovou linku 840 850 860, která je k dispozici 24 hodin denně, 7 dní v týdnu. Povinností stavebníka je zajistit ochranu zařízení energetické společnosti tak, aby se během stavební činnosti ani jejím následkem zařízení nepoškodilo. Stavebník odpovídá za škody na zařízení energetické společnosti, tak za škody vzniklé třetím osobám na zdraví a majetku.

PODMÍNKY PRO PROVÁDĚNÍ ČINNOSTÍ

V OCHRANNÝCH PÁSMECH NADZEMNÍCH VEDENÍ

Ochranné pásmo nadzemního vedení podle § 46 odst. 3 zák.č. 458/2000 Sb. je souvislý prostor vymezený svislými rovinami vedenými po obou stranách vedení ve vodorovné vzdálenosti měřené kolmo na vedení, které činí od krajního vodiče vedení na obě jeho strany

a) u napětí nad 1 kV a do 35kV včetně – pro vodiče bez izolace 7 m, , pro vodiče s izolací základní 2,0 m, pro závěsná kabelová vedení 1,0 m

b) u napětí nad 35 kV do 110 kV včetně 12 m, (resp. 15 m u zařízení postaveného do 31. 12. 1994

V ochranném pásmu nadzemního vedení je podle § 46 odst. 8 a 9 zakázáno:

- *zřizovat bez souhlasu vlastníka těchto zařízení stavby či umísťovat konstrukce a jiná podobná zařízení, jakož i uskladňovat hořlavé či výbušné látky*
- *provádět bez souhlasu vlastníka zemní práce*
- *provádět činnosti, které by mohly ohrozit spolehlivost a bezpečnost provozu těchto zařízení, či ohrozit život, zdraví a majetek osob*

- provádět činnosti, které by znemožňovaly nebo podstatně znesnadňovaly přístup k těmto zařízením
- vysazovat chmelnice a nechat růst porosty nad výšku 3,0 m
- Pokud stavba nebo stavební činnost zasahuje do ochranného pásma nadzemního vedení, je třeba požádat o písemný souhlas vlastníka tohoto zařízení na základě § 46 odst. 8 a 11 zák. č. 458/2000 Sb.
- Nadzemní vedení NN nejsou chráněna ochrannými pásmy. Při činnosti v jejich blízkosti je třeba dodržovat mim. vzdálenost 1,0 m od neizolovaných živých částí a pro stavby a konstrukce je třeba dodržet vzdálenosti dané ČSN 33 3301.

V ochranných pásmech nadzemních vedení je třeba dále dodržovat:

- při pohybu nebo pracích v blízkosti el. Vedení vysokého napětí se nesmí osoby, předměty, prostředky nemající povahu jeřábu přiblížit k živým částem-vodičům blíže než 2,0m (dle ČSN EN 50110-1)
- jeřáby a ji podobná zařízení musí být umístěny tak, aby v kterékoli poloze byly všechny jejich části mimo ochranné pásmo vedení a musí být zamezeno vymrštění lana
- je zakázáno stavět budovy nebo jiné objekty v ochranných pásmech nadzemních vedení vysokého napětí
- je zakázáno provádět veškeré podzemní práce, při kterých by byla narušena stabilita podpěrných bodů- sloupů nebo stožárů
- je zakázáno upevňovat antény, reklamy, ukazatele apod. pod, přes nebo přímo na stožáry el. Vedení
- dodavatel prací musí prokazatelně seznámit pracovníky, jichž se to týká, s ČSN EN 50 110-1
- pokud není možné dodržet body a) – d) , je možné požádat příslušný provozní útvar provozovatele a další řešení (zajištění odborného dohledu pracovníka s elektrotechnickou kvalifikací dle Vyhl. Č.50/1979 b., vypnutí a zajištění zařízení, zaizolování živých částí)
- v případě požadavku na vypnutí zařízení po nezbytnou dobu provádění prací je nutné o toto požádat do 25. dne měsíce m-2 před požadovaným termínem na měsíc m. V případě vedení nízkého napětí je možné též požádat o zaizolování části vedení.

PODMÍNKY PRO PROVÁDĚNÍ ČINNOSTÍ

V OCHRANNÝCH PÁSMECH PODZEMNÍCH VEDENÍ

Ochranné pásmo podzemních vedení elektrizační soustavy do 110 kV včetně a vedení řídicí, měřicí a zabezpečovací techniky je stanoveno v § 46 odst. 5 Zákona č. 458/2000 Sb. a činí 1 m po obou stranách krajního kabelu kabelové trasy, nad 110 kV činí 3 m po obou stranách krajního kabelu.

V ochranném pásmu podzemního vedení je podle § 46 odst. 8 a 10 zakázáno:

- zřizovat bez souhlasu vlastníka těchto zařízení stavby či umísťovat konstrukce a jiná podobná zařízení, jakož i uskladňovat hořlavé a výbušné látky
- provádět bez souhlasu vlastníka zemní práce
- provádět činnosti, které by mohly ohrozit spolehlivost a bezpečnost provozu těchto zařízení nebo ohrozit život, zdraví či majetek osob
- provádět činnosti, které by znemožňovaly nebo znesnadňovaly přístup k těmto zařízením
- vysazovat trvalé porosty a přejíždět vedení těžkými mechanizmy
- Pokud stavba nebo stavební činnost zasahuje do ochranného pásma podzemního vedení, je třeba požádat o písemný souhlas vlastníka nebo provozovatele tohoto zařízení na základě § 46 odst. 8 a 11 zákona č. 458/2000 Sb.

V ochranném pásmu podzemních vedení je třeba dále dodržovat následující podmínky:

- dodavatel prací musí před zahájením prací zajistit vytyčení podzemního zařízení a prokazatelně seznámit pracovníky, jichž se to týká, s jejich polohou a upozornit na odchylky od výkresové
- výkopové práce do vzdálenosti 1,0 m od osy krajního kabelu musí být prováděny ručně. V případě provedení sond – ručně může být tato vzdálenost snížena na 0,5m

- zemní práce musí být prováděny v souladu s ČSN 73 3050 (zemní práce) a při zemních pracích musí být dodržena Vyhl. č. 324/90 Sb.
 - místa křížení a souběhy ostatních zařízení se zařízeními energetiky musí být vyprojektována a provedena zejména dle ČSN 73 6005, ČSN EN 50 341-1, 2, ČSN EN 50423-1, ČSN 33 200-5-52 PNE 33 3302
 - dodavatel prací musí oznámit příslušnému provoznímu útvaru ČEZ Distribuce a.s. zahájení prací min. 3 pracovní dny předem
 - při potřebě přejíždění trasy podzemních vedení vozidly nebo mechanismy je třeba po dohodě s provozovatelem provést dodatečnou ochranu proti mechanickému poškození
 - je zakázáno manipulovat s obnaženými kabely pod napětím. Odkryté kabely musí být za vypnutého řádně vyvěšeny, chráněny proti poškození a označeny výstražnou tabulkou dle ČSN 34 3510
 - před záhozem kabelové trasy musí být provozovatel kabelu (příslušný provozní útvar ČEZ Distribuce, a.s.) vyzván ke kontrole uložení. Pokud tato organizace provádějící zemní práce neprovede, vyhrazuje si ČEZ Distribuce, a.s. právo nechat inkriminované místo znovu odkrýt.
 - při záhozu musí být zemina pod kabely řádně udusaná, kabely zapískovány a provedeno krytí proti mechanickému poškození.
 - bez předchozího souhlasu je zakázáno zvyšovat nebo snižovat vrstvu zeminy nad kabelem
 - každé poškození zařízení ČEZ Distribuce, a.s. musí být okamžitě nahlášeno příslušnému provoznímu útvaru na zákaznickou linku 840 840 840 nebo poruchovou linku 840 850 860
 - ukončení stavby musí být neprodleně ohlášeno příslušnému provoznímu útvaru
 - po dokončení stavby ČEZ Distribuce, a.s. nesouhlasí s vyhlášením ochranného pásma nových rozvodů, které jsou budovány, protože se již jedná o práce v ochranném pásmu zařízení, ČEZ Distribuce, a.s.
- Případné nedodržení uvedených podmínek bude řešeno v souladu s § 93 Zákona č. 458/2000 Sb. jako porušení zákazu provádět činnosti v ochranných pásmech dle § 46 téhož zákona.

PODMÍNKY PRO PROVÁDĚNÍ ČINNOSTÍ V OCHRANNÝCH PÁSMECH ELEKTRICKÝCH STANIC

Ochranné pásmo elektrické stanice je stanoveno v § 46 odst. 6, Zák. č. 458/2000 Sb. a je vymezeno svislými rovinami vedenými ve vodorovné vzdálenosti:

- u venkovních el. stanic a dále stanic s napětím větším než 52 kV v budovách 20 metrů od oplocení nebo od vnějšího líce obvodového zdiva
- u stožárových elektrických stanic a věžových stanic s venkovním přívodem a převodem napětí z úrovně nad 1 kV a menší než 52 kV na úroveň nízkého napětí 7 m od vnější hrany půdorysu stanice ve všech směrech
- u kompaktních a zděných el. stanic s převodem napětí z úrovně nad 1 kV a menší než 52 kV na úroveň nízkého napětí 2 m od vnějšího pláště stanice ve všech směrech
- u vestavěných elektronických stanic 1 m od obestavění

V ochranném pásmu elektrické stanice je podle § 46 odst. 8 a 10 zakázáno:

- zřizovat bez souhlasu vlastníka těchto zařízení stavby či umísťovat konstrukce a jiná podobná zařízení, jakož i uskláňovat hořlavé a výbušné látky
- provádět bez souhlasu vlastníka zemní práce
- provádět činnosti, které by mohly ohrozit spolehlivost a bezpečnost provozu těchto zařízení nebo ohrozit život, zdraví či majetek osob
- provádět činnosti, které by znemožňovaly nebo podstatně znesnadňovaly přístup k těmto zařízením

Pokud stavba nebo stavební činnost zasahuje do ochranného pásma elektrické stanice, je třeba požádat o písemný souhlas vlastníka nebo provozovatele tohoto zařízení na základě § 46, odst. 8 a 11 Zákona č. 458/2000 Sb.

V ochranném pásmu elektrické stanice je dále zakázáno provádět činnosti, které by mohly mít za následek ohrožení bezpečnosti a spolehlivosti provozu stanice nebo znemožňující či podstatně znesnadňující její obsluhu a údržbu a to zejména:

- *provádět výkopové práce ohrožující zaústění podzemních vedení vysokého a nízkého napětí nebo stabilitu stavební části el. stanice*
- *skladovat či umísťovat předměty bránící přístupu do elektrické stanice nebo k rozváděčům vysokého nebo nízkého napětí*
- *umísťovat antény, reklamy, ukazatele apod.*
- *zřizovat oplocení, které by znemožnilo obsluhu el. stanice*

Případné nedodržení podmínek bude řešeno příslušným stavebním úřadem nebo nahlášeno Státní energetické inspekci v souladu s § 93 zák. č. 458/2000 Sb. jako porušení zákazu provádět činnosti v ochranných pásmech dle § 46 téhož zákona.

RWE Distribuční služby, s.r.o.

V zájmovém prostoru dojde k dotčení ochranného pásma plynárenského zařízení místních sítí, STL. V zájmovém území se nacházejí stávající plynárenská zařízení – STL plynovod LPe D 40 ID 1962954, STL přípojka LPe D 32 ID 1962956, STL plynovod LPe 63 ID 1962957, STL přípojka DN 25 ID 1664785, Pe 32, ID 1644744. Ochranné pásmo NTL, STL plynovodů a přípojek je v zastavěném území obce 1 m na obě strany od půdorysu. Předpokládaná hloubka uložení plynárenského zařízení cca 0,8-1,5 m.

Stávající krytí plynovodu a plynovodních přípojek musí být zachováno. V případě nedodržení stávajícího krytí bude plynovod nebo plynovodní přípojka přeloženy na náklad investora. Termín provedení přeložky a práce na přeložce mohou být prováděny jen po předchozí dohodě s odpovědným pracovníkem RWE Distribuční služby, s.r.o. regionální operativní správy. Na případnou přeložku bude vydáno samostatné stanovisko.

Při skrývkách konstrukční vrstvy vozovky (niveleta nebude změněna) , dojde k dočasnému snížení krytí části plynovodu a plynovodních přípojek. Při pojíždění těžké stavební techniky může dojít k poškození plynárenského zařízení. K zajištění bezpečnosti a spolehlivému provozu jsou následná opatření:

- a) *při skrývce a před uložení živichých vrstev, po dohodě s odpovědným pracovníkem (kontakt www.rwe-ds.cz nebo zákaznická linka 840113355), provést kontrolu těsnosti. Tuto kontrolu je nutné provádět i průběžně v průběhu stavby.*
- b) *V místech uložení plynárenského zařízení včetně ochranného pásma není dovoleno používat těžké stavební stroje pro hutnění. Není povolen přejezd těžkých nákladních vozidel a jiné těžké stavební techniky. V případě nutnosti přejezdu nad plynárenských zařízení vč. hutnění je zhotovitel stavby povinen dohodnout dodatečný způsob ochrany plynárenských zařízení. Při stavbě je nutné postupovat v souladu s ČSN 736005, TPG 70201, TPG 702 04 a dalších souvisejících předpisů*

RWE Distribuční služby, s.r.o. stanovují tyto další podmínky:

Plynárenské zařízení je chráněno ochranným pásmem dle zákona č. 458/2000 Sb. ve znění pozdějších předpisů. Při realizaci stavby budou dodrženy podmínky pro provádění stavebních činností v ochranném pásmu plynárenského zařízení:

1. *Za stavební činnosti se pro účely tohoto stanoviska považují všechny činnosti prováděné v ochranném pásmu plynárenského zařízení (tzn. i bezvýkopové technologie).*
2. *Stavební činnosti v ochranném pásmu plynárenského zařízení je možné realizovat pouze při dodržení těchto stanovených podmínek . Nebudou-li tyto podmínky dodrženy, budou činnosti popř. úpravy terénu prováděné v ochranném pásmu plynárenského zařízení považovány dle §68 odst. 6 zákona č. 670/2004 Sb. a zákona č. 458/2000 Sb. za činnosti bez předchozího souhlasu RWE Distribuční služby, s.r.o. Při každé změně projektu nebo stavby (zejména trasy navrhovaných inženýrských sítí) je nutné požádat o nové stanovisko k této změně*
3. *Před zahájením stavební činnosti v ochranném pásmu plynárenských zařízení bude provedeno vytyčení plynárenského zařízení. Vytyčení provede příslušné regionální centrum. Žádost o vytyčení bude podána min. 7 dnů před požadovaným vytyčením. bez vytyčení a*

přesného určení uložení plyn. zařízení nesmí být stavební činnosti zahájeny. Vytýčení plynárenského zařízení je považováno za zahájení stavební činnosti v ochranném pásmu . O provedeném vytýčení bude sepsán protokol.

- 4. Bude dodržena ČSN 736005, TPG 702 04 – tab. 8, zákon č. 458/2000 Sb. ve znění pozdějších předpisů, případně další předpisy související s uvedenou stavbou*
- 5. Pracovníci provádějící stavební činnosti budou prokazatelně seznámeni s polohou plynárenského zařízení, rozsahem ochranného pásma a podmínkami,*
- 6. Při provádění stavební činnosti v ochranném pásmu plynárenského zařízení je stavebník povinen učinit taková opatření, aby nedošlo k poškození plynárenského zařízení nebo ovlivnění jeho bezpečnosti a spolehlivosti provozu. Nebude použito nevhodného nářadí, zemina bude těžena pouze ručně bez použití pneumatických, elektrických, bateriových a motorových nářadí*
- 7. Odkryté plynárenské zařízení bude v průběhu nebo přerušení stavební činnosti řádně zabezpečeno proti jeho poškození*
- 8. V případě použití bezvýkopových technologií (např. protlaku) bude před zahájením stavební činnosti provedeno obnažení plynárenského zařízení v místě křížení, neprodleně oznámit každé i sebemenší poškození plynárenského zařízení (vč. izolace, signalizačního vodiče, výstražné folie atd.) na telefon 1239*
- 9. Před provedením zásypu výkopu v ochranném pásmu plynárenského zařízení bude provedena kontrola dodržení podmínek stanovených pro stavební činnosti v ochranném pásmu plynárenského zařízení. Kontrolu provede 5 dní před požadovanou kontrolou. Při žádosti uvede žadatel naši značku (číslo jednací) uvedenou v úvodu tohoto stanoviska. Povinnost kontroly se vztahuje i na plynárenská zařízení, která nebyla odhalena. O provedené kontrole bude sepsán protokol. Bez provedené kontroly nesmí být plynovodní zařízení zasypáno*
- 10. Plynárenské zařízení bude před zásypem řádně podsypáno a obsypáno těženým pískem, zhutněno a bude osazena výstražná folie žluté barvy, vše v souladu s ČSN EN 12007-1-4, TPG 702 01, TPG 702 04,*
- 11. Neprodleně po skončení stavební činnosti budou řádně osazeny všechny poklopy a nadzemní prvky plynárenského zařízení, poklopy uzávěrů a ostatních armatur na plynárenském zařízení vč. hlavních uzávěrů plynu (HUP) na odběrném plynovém zařízení udržovat stále přístupné a funkční po celou dobu trvání stavební činnosti,*
- 12. Případné zřizování staveníště, skladování materiálů, stavebních strojů apod. bude realizováno mimo ochranné pásmo plynárenského zařízení (není-li ve stanovisku uvedeno jinak),*
- 13. Bude zachována hloubka uložení plynárenského zařízení (není-li ve stanovisku uvedeno jinak),*
- 14. Při použití nákladních vozidel, stavebních strojů a mechanismů zabezpečit případný přejezd přes plynárenské zařízení uložení panelů v místě přejezdu plynárenského zařízení.*

Telefónica 02 Czech Republic, a.s., kdy v zájmovém prostoru **dojde** ke střetu se sítí elektronických komunikací (dále jen SEK). Nadzemní vedení sítí elektronických komunikací (dále jen NVSEK) používá stejnou právní ochranu jako podzemní vedení sítí elektronických komunikací (dále jen PVSEK) a **dojde-li** ke střetu stavby v NVSEK, je žadatel povinen projednat podmínky ochrany se zaměstnancem spol. Telefónica 02 pověřeného ochranou sítě- Marek Ponča (tel. 596 682 981, 602 764 071 (dále jen POS), e-mail: marek.ponca@o2.com.

PODMÍNKY OCHRANY SEK SPOLEČNOSTI TELEFÓNICA 02

Obecná ustanovení:

- a) Stavebník, nebo jím pověřená třetí osoba, (dále jen „stavebník“) je povinen při provádění jakýchkoliv činností, zejména stavebních nebo jiných prací, řídit se platnými právními předpisy, technickými a odbornými normami (včetně doporučených), správnou praxí v oboru stavebnictví a technologickými postupy a učinit veškerá opatření nezbytná k tomu,*

aby nedošlo k poškození nebo ohrožení sítě elektronických komunikací ve vlastnictví společnosti Telefónica 02 a je výslovně srozuměn s tím, že SEK jsou součástí veřejné komunikační sítě, jsou zajišťovány ve veřejném zájmu a jsou chráněny právními předpisy. Ochranné pásmo komunikačního vedení činí 1,5 m po stranách krajního vedení.

- b) Při jakékoliv činnosti v blízkosti vedení SEK je stavebník, nebo jím pověřená třetí osoba, povinen respektovat ochranné pásmo PVSEK a NVSEK tak, aby nedošlo k poškození nebo zamezení přístupu k SEK. Při křížení nebo souběhu činností se SEK je povinen řídit se platnými právními předpisy, technickými a odbornými normami) včetně doporučených) správnou praxí v oboru stavebnictví a technologickými postupy. Při jakékoliv činnosti ve vzdálenosti nejméně 1,5 m od krajního vedení vyznačené trasy PVSEK je povinen nepoužívat mechanizačních prostředků a nevhodného nářadí.

Pro případ porušení kterékoliv z povinností stavebníka, založené „Podmínkami ochrany SEK společnosti Telefónica 02“ je stavebník odpovědný za veškeré náklady a škody, které společnosti Telefónica 02 vzniknou porušením jeho povinností.

Součinnost stavebníka při činnostech v blízkosti SEK:

Započetí činnosti je stavebník, povinen oznámit POS. Oznámení je povinen oznámit elektronicky, či telefonicky na tel číslo shora uvedené, přičemž takové oznámení bude obsahovat číslo vyjádření , k němuž se vztahují tyto podmínky.

- a) Před započatím zemních prací či jakékoliv jiné činnosti je stavebník, povinen zajistit vytýčení trasy PVSEK na terénu dle polohopisné dokumentace. S vyznačenou trasou PVSEK prokazatelně seznámí všechny osoby, které budou a nebo mohly činnosti provádět.
- b) Stavebník, je povinen upozornit jakoukoli třetí osobu, jež bude provádět zemní práce, aby zjistila nebo ověřila stranovou a hloubkovou polohu PVSEK příčnými sondami, a je srozuměn s tím, že možná odchylka uložení středu trasy PVSEK, stranová i hloubková, činí ± 30 cm mezi skutečným uložením PVSEK a polohovými údaji ve výkresové dokumentaci.
- c) Při provádění zemních prací v blízkosti PVSEK je stavebník, povinen postupovat tak, aby nedošlo ke změně hloubky uložení nebo prostorového uspořádání PVSEK. Odkryté PVSEK je stavebník, povinen zabezpečit proti prověšení, poškození a odcizení.
- d) Při zjištění jakéhokoliv rozporu mezi údaji v projektové dokumentaci a skutečnosti je stavebník, povinen bez zbytečného odkladu zastavit práce a zjištění rozporu oznámit POS a v přerušených pracích pokračovat teprve po té, co od POS prokazatelně obdržel souhlas k pokračování v přerušených pracích.
- e) V místech, kde PVSEK vystupuje ze země do budovy, rozváděče, na sloup apod. je stavebník, povinen vykonávat zemní práce se zvýšenou mírou opatrnosti s ohledem na ubývající krytí nad PVSEK. Výkopové práce v blízkosti sloupů NVSEK je povinen provádět v takové vzdálenosti, aby nedošlo k narušení jejich stability, to vše za dodržení platných právních předpisů, technických a odborných norem (včetně doporučených) , správné praxi v oboru stavebnictví a technologických postupů
- f) Při provádění zemních prací, u kterých nastane odkrytí PVSEK, je povinen stavebník, před zakrytím PVSEK vyzvat POS ke kontrole. Zához je oprávněn provést až po té, kdy prokazatelně obdržel souhlas POS.
- g) Stavebník, není oprávněn manipulovat s kryty kabelových komor a vstupovat do kabelových komor bez souhlasu společnosti Telefónica 02.
- h) Stavebník, není oprávněn trasu PVSEK mimo vozovku přejíždět vozidly nebo stavební mechanizací, a to až do doby, než PVSEK řádně zabezpečí proti mechanickému poškození. Dále je povinen projednat s POS způsob mechanické ochrany trasy PVSEK. Při přepravě nákladu nebo mechanizace pod trasou NVSEK je povinen respektovat výšku NVSEK nad zemí.
- i) Stavebník není oprávněn na trase PVSEK (včetně ochranného pásma) jakkoliv měnit niveletu terénu, vysazovat trvalé porosty ani měnit rozsah a konstrukci zpevněných ploch (např. komunikací, parkovišť, vjezdů, aj.)

- j) Stavebník je povinen manipulační a skladové plochy zřizovat v takové vzdálenosti od NVSEK, aby činností na nich nemohly být vykonávány ve vzdálenosti menší než 1 m od NVSEK.
- k) Stavebník je povinen obrátit se na POS v průběhu stavby, a to ve všech případech, kdyby i nad rámec těchto „Podmínek“ mohlo dojít ke střetu stavby se SEK.
- l) Stavebník není oprávněn užívat, přemísťovat a odstraňovat technologické, ochranné a pomocné prvky SEK.
- m) Stavebník není oprávněn bez předchozího projednání s POS jakkoliv manipulovat s případně odkrytými prvky SEK, zejména s ochrannou skříní optických spojek, optickými spojkami, technologickými rezervami či jakýmkoliv jiným zařízením SEK. Dále je výslovně srozuměn s tím, že technologická rezerva představuje několik desítek metrů kabelu stočeného do kruhu a ochranou optické spojky ke skříni o hraně cca 1 m.
- n) Stavebník je povinen každé poškození či krádež SEK ihned, nejpozději však do 24 hodin od okamžiku zjištění takové skutečnosti, oznámit POS. Dále je oznámení povinen učinit na poruchové službě společnosti Telefónica 02, s telefonním číslem 241 400 500.

Součinnost stavebníka při přípravě stavby:

- a) Pokud by činností stavebníka, k níž je třeba povolení správního orgánu dle zvláštního právního předpisu, mohlo dojít k ohrožení či omezení SEK, je stavebník povinen kontaktovat POS a předložit zakreslení SEK do příslušné dokumentace stavby (projektové, realizační, koordinační apod.). V případě, že činnost stavebníka není třeba povolení příslušného správního orgánu dle zvláštního právního předpisu, je stavebník povinen předložit zakreslení trasy SEK i s příslušnými kótami do zjednodušené dokumentace (katastrální mapa, plánec), ze které bude patrná míra dotčení SEK.
- b) Pokud se v zájmovém území stavby nachází podzemní silnoproudé vedení NN společnosti Telefónica 02 je stavebník povinen před zahájením správního řízení ve věci povolení správního orgánu k činnosti stavebníka, nejpozději však před zahájením stavby kontaktovat POS
- c) Pokud by budované stavby svými ochrannými pásmy zasahovaly do prostoru stávajících tras a zařízení SEK, či do jejich ochranných pásem, je stavebník povinen realizovat taková opatření, aby mohla být prováděna údržba a oparvy SEK, a to i za použití otevřeného plamene a podobných technologií

Křížení a souběh se SEK :

- a) Stavebník je výslovně srozuměn s tím, že v případě, kdy hodlá umístit stavbu sjezdu, či vjezdu, je povinen stavbu umístit tak, aby metalické kabely SEK nebyly umístěny v hloubce menší jak 0,6 m a optické nebyly umístěny v hloubce menší jak 1 m. V opačném případě, je povinen kontaktovat POS.
- b) Stavebník je povinen v místech křížení technické infrastruktury se SEK ukládat ostatní sítě technické infrastruktury tak, aby byly tyto umístěny výhradně pod SEK, přičemž SEK je povinen uložit do chráničky s přesahem min. 1 m na každou stranu od bodu křížení. Chráničku je povinen utěsnit a zamezit vnikání nečistot.
- c) Stavebník je povinen v místech křížení PVSEK s pozemními komunikacemi, parkovacími plochami, vjezdy, atp. ukládat PVSEK v zákonnými předpisy stanovené hloubce a chránit PVSEK chráničkami s přesahem min. 0, 5 m na každou stranu od hrany křížení. Chráničku je povinen utěsnit a zamezit vnikání nečistot.
- d) Stavebník je povinen základy stavby (zdi podezdívky, atp.) umístit tak, aby dodržel min. vodorovný odstup 1,5 m od krajního vedení PVSEK.
- e) Stavebník není oprávněn trasy PVSEK znepřístupnit (např. zabetonováním).
- f) Stavebník je při křížení a souběhu stavby nebo sítí tech. infrastruktury s kabelovodem povinen zejména:
 - v případech, kdy plánované stavby nebo sítí tech. infrastruktury budou umístěny v blízkosti kabelovodu ve vzdálenosti menší než 2 m nebo při křížení kabelovodu ve

vzdálenosti menší než 0,5 m nad nebo kdekoli pod kabelovodem, přeložit POS a následně s POS projednat zakreslení v příčných řezech

- do příčného řezu zakreslit také profil kabelové komory v případě, kdy jsou sítě technické infrastruktury či stavby umístěny v blízkosti kabelové komory ve vzdálenosti kratší než 2 m
- neumísťovat nad trasou kabelovodu v podélném směru sítě technické infrastruktury
- předložit POS vypracovaný odborný statický posudek vč. návrhu ochrany tělesa kabelovodu
- pod stavbou, ve vjezdu nebo pod zpevněnou plochou nezakrývat vstupy do kabelových komor, a to ani dočasně
- projednat, nejpozději ve fázi projektové přípravy, s POS jakékoliv výkopové práce, které by mohly být vedeny v úrovni či pod úrovní kabelovodu nebo kabelové komory
- projednat s POS veškeré případy, kdy jsou trajektorie podvrtů a protlaků ve vzdálenosti bližší než 1,5 m od kabelovodu

Telefónica Czech Republic, a.s. – k PD k vydání UR a SP

Z důvodu stavby budoucí zpevněné plochy- komunikace je nutno provést obnažení stávajícího vedení a mechanicky chránit do plastových žlabů nebo montážních půlených chrániček vč. připojení rezervního prostupu- volnou chráničkou typu HRG o průměru 110mm vše s přesahem min. 1 m na obě strany do zelené plochy. Konce rez. prostupu musí být řádně utěsněny) originál ucpávka, montážní pěna).

Tyto práce(mechanické zajištění, připojení rez. prostupu) musí provádět odborná firma (manipulace s technologií), která má pověření vstupovat do sítě Telefónica Czech Republic, a.s. (možno doporučit).

Je nutno dodržet již jednou stanovené všeobecné podmínky správce sítě 55392/11. Pokud však již původní komunikace byla zpevněná (beton, asfalt) je předpoklad, že vedení je již chráněno a není nutné provádět další technická opatření.

Po doplnění podmínek do celkové situace PD a popisu v technické zprávě souhlasí Telefónica s předloženým záměrem a nemá námitek k vydání územního rozhodnutí a Stavebního povolení.

Severomoravské vodovody a kanalizace, a.s.

Realizací stavby dojde ke střetu se zařízením v majetku SmVaK Ostrava, a.s, s vodovodem DN 100 PVC.

Podmínky týkající se realizace stavby:

- před zahájením prací zabezpečit vytýčení zařízení v majetku SMVaK Ostrava, a .s., s vytýčením prokazatelně seznámit pracovníky, kteří budou stavbu provádět. Vytýčení provede na základě písemné objednávky středisko vodovodních sítí Frýdek-Místek, tel. 558402143
- na základě vytýčení v místech kolize se zařízením SmVaK Ostrava, a.s. budou veškeré poklopy armatur (poklop hydrantu a šoupáku) upraveny do nivelety konečných úprav
- zemní práce do vzdálenosti 1 m od okraje potrubí budou prováděny ručním výkopem se zvýšenou opatrností tak, aby nedošlo k poškození vedení a zařízení SmVaK Ostrava, a.s.. Při obnažení potrubí bude toto zabezpečeno před poškozením
- stavby pevných nadzemních konstrukcí (umístění HUP, pilíř el. rozvaděče, sloupky oplocení, vodoměrné šachty apod.), stejně jako výsadba trvalých porostů bude umístěna mimo ochranné pásmo vodovodního potrubí, oplocení na šířku ochranného pásma bude provedeno rozebíratelné a bez podezdívky. Ochranná pásma jsou stanovena § 23 zákona č. 274/2001 Sb. v platném znění o vodovodech a kanalizacích pro veřejnou potřebu a jsou vymezena vodorovnou vzdáleností od vnějšího líce stěny potrubí na každou stranu- u vodovodních a kanalizačních řadů do průměru 500 mm včetně – 1,5 m
- v rozsahu ochranného pásma vedení SmVaK Ostrava,a.s. nebudou zřizovány skládky materiálu, zeminy, apod.

- obrubníky zpevněných ploch budou osazeny min. 0,5 m od líce stěny potrubí SmVaK Ostrava, a.s.
- celková konstrukční vrstva nových zpevněných ploch v místech kolize s vodovodem vč. ochranného pásma nepřesáhne 40 cm a v průběhu výstavby se nesníží stávající krytí vodovodního potrubí o více než 40 cm
- stávající zařízení SmVaK Ostrava, a.s. bude během stavby prací zajištěno proti poškození
- po dobu výstavby budou přístupny ovládací armatury vodovodní sítě (šoupátka, hydranty a ventily vodovodních přípojek)
- případné poškození veřejné vodovodní sítě bude neprodleně oznámeno na dispečink SmVaK Ostrava, a.s. s nepřetržitou službou (tel. 840111125)

9. Stanovisko obce Řepiště č. 361/2011 ze dne 20.06.2011

obec Řepiště jako schvalující orgán územního plánu obce sděluje, že stavba „Nápojení komunikace na ul. U Hřiště“ je v souladu s Územním plánem Řepiště, který byl schválen 10.05.2010 (účinnost od 01.06.2010). Uvedená plocha je vedena ve stabilizovaných plochách veřejných prostranství.

V Územním plánu Řepiště je pro plochu navržena místní komunikace jednopruhová MO1.

Obec Řepiště jako příslušný silniční správní úřad a vlastník komunikace ul. U Hřiště souhlasí s napojením komunikace na ul. Sportovní a odvodnění ul. U Hřiště do kanalizace v ul. Sportovní v místě napojení komunikací. Rovněž souhlasíme s vybudováním podélných stání podél komunikace U Hřiště pro osobní automobily.

Obecní úřad Řepiště – souhlas a napojením místní komunikace ul. U Hřiště na ul. Sportovní , č.j. 046/2012 ze dne 16.01.2012

Obecní úřad Řepiště jako orgán státní správy ve věcech místních komunikací (dále jen „silniční správní úřad“) dle zákona č. 13/1997 Sb., o pozemních komunikacích, ve znění pozdějších předpisů, souhlasí s napojením místní komunikace ul. U Hřiště na stávající místní komunikaci ul. Sportovní, a to včetně vybudování podélných stání podél komunikace U Hřiště pro osobní automobily a napojení odvodnění místní komunikace ul. U Hřiště dešťovou kanalizací do kanalizace v ul. Sportovní. V Územním plánu Řepiště je pro plochu navržena slepá místní komunikace jednopruhová MO1 o délce cca 100 m.

Obec Řepiště souhlasí s uvedenou stavbou a sděluje následující:

- 1) Uvedená komunikace bude příjezdem k budoucím novým rodinným domům.
- 2) Na uvedenou komunikaci musí být vydáno příslušným silničním správním úřadem (Obecní úřad Řepiště) rozhodnutí o povolení zřízení sjezdu z místní komunikace ul. Na Kůtách. O vydání rozhodnutí je třeba požádat a doložit situační výkres sjezdu a souhlasné stanovisko Policie ČR, Krajského ředitelství policie Severomoravského kraje, Dopravního inspektorátu ve Frýdku-Místku, a následně při vydání rozhodnutí uhradit správní poplatek ve výši 500,- Kč podle Sazebníku správních poplatků.
- 3) Obec řepiště nevlastní v dosahu stavby žádné inženýrské sítě. Upozorňujeme na inženýrské sítě dotčené stavbou: STL plynovod, vodovod DN 100 PVC a vodovodní přípojku pro RD č.p. 74, které nejsou ve vlastnictví obce.
- 4) Obec Řepiště není schopná posoudit účinnost opatření týkající se vsaku dešťových vod do horninového podloží pod komunikaci. Obecně a ze zkušenosti se ukazuje, že navrhovaná opatření na vsak vod do horninového podloží nejsou na území obce řepiště díky jílovitému podloží účinná. Dešťové vody pak v případě nedostatečného vsaku způsobují podmáčení sousedních pozemků (opakované případy u jiných staveb, kde byla likvidace dešťových vod řešena obdobným způsobem, i v bezprostřední blízkosti uvedené stavby).

Stavba příjezdové komunikace na uvedené parc. č. 1508/7 k. ú. Řepiště je v souladu s Územním plánem obce Řepiště, který byl schválen dne 10.05.2010 (účinnost od 01.06.2010). Uvedená parcela je uvedena jako plocha změn plocha smíšená obytná Z59.

10. Příjezdovou komunikaci je možno realizovat na základě stavebního povolení, které vydá Magistrát města Frýdku-Místku, odbor dopravy.

Výrok o námitkách účastníků řízení

Námitka účastníka řízení Lenky Šodkové, U Hřiště 562, 739 31 Řepiště, vlastníka parc. č. 744/3 v k. ú. Řepiště, kterou vyslovila nesouhlas s parkovacím stáním, jelikož se domnívá, že bude mít v době plného parkovacího místa osobními automobily omezen výjezd **s e z a m í t á**.

Toto územní rozhodnutí platí dva roky ode dne, kdy nabude právní moci. Nepozbude však platnosti, jestliže v této lhůtě bude podána žádost o stavební povolení.

Územní rozhodnutí o umístění stavby je v souladu s územním plánem obce Řepiště a vyhovuje Vyhl. č. 501/2006 Sb. o obecných požadavcích na využívání území ve znění pozdějších předpisů.

Odůvodnění

Navrhovatel obec Řepiště podal dne 05.03.2012 žádost o vydání rozhodnutí o umístění stavby „prodloužení místní komunikace ul. U Hřiště v délce 56,0 m s odstavným pruhem pro vodorovná stání v délce 49,5 m a odvodněním v délce 43,0 m, vč. stavebních úprav stávající částečně zpevněné části místní komunikace ul. U Hřiště v délce 38,0 m, odvodnění pláň drenáží v délce 90,0 m a napojení na stávající místní komunikaci ul. Sportovní“ na parc. č. 744/2 a 763/2 v k. ú. Řepiště.

Stavební úřad opatřením ze dne 16.03.2012 oznámil zahájení územního řízení o umístění stavby dotčeným orgánům a všem známým účastníkům řízení a zároveň k projednání žádosti nařídil veřejné ústní jednání, které se uskutečnilo dne 19.04.2012 a o jehož výsledku byl sepsán protokol.

Stavební úřad dále upozornil, že závazná stanoviska dotčených orgánů, námitky účastníků řízení a připomínky veřejnosti musí být uplatněny v souladu s § 89 odst. 1) stavebního zákona nejpozději při veřejném ústním jednání, jinak se k nim nepřihlíží. Současně se mohli účastníci řízení v souladu s ustanovením § 36, odst. 3) správního řádu, vyjádřit k podkladům rozhodnutí, popřípadě podat navrhované důkazy v souladu s § 36 odst. 1 správního řádu.

Okruh **účastníků územního řízení** byl stanoven dle § 85 stavebního zákona a byli jimi: tzv. hlavní účastníci řízení: *žadatel – obec Řepiště, Mírová 178, 739 31 Řepiště a tzv. vedlejší účastníci řízení – vlastníci pozemků nebo staveb, na kterých má být požadovaný záměr uskutečněn a osoby, jejichž vlastnické nebo jiné věcné právo k sousedním stavbám anebo sousedním pozemkům nebo stavbám na nich může být územním rozhodnutím přímo dotčeno – ČEZ Distribuce, a.s., Teplická 874/8, 405 002 Děčín, SmVaK Ostrava, a.s., 28. října 169, 709 45 Ostrava, Telefonica 02 Czech Republic, a.s., Z Brumlovkou 266/2, 140 22 Praha 4 –Michle a RWE Distribuční služby s.r.o., Plynárenská 499/1, 657 02 Brno – jako správci sítí a zařízení, které by mohlo být umístěním stavby dotčeno (na základě doloženého vyjádření o existenci sítí); Tělovýchovná jednota Řepiště, Sportovní 181, 739 31 Řepiště, vlastník sousedního pozemku parc. č. 763/1 v k. ú. Řepiště, Mgr. Anna Zárubová, U Hřiště 333, 739 31 Řepiště, vlastník sousedního pozemku parc. č. 747/2 v k. ú. Řepiště, Lenka Šodková, vlastník sousedního pozemku parc. č. 744/3 v k. ú. Řepiště, David Šrubář, Radek Šrubář a Růžena Šrubářová, Slezská 161, 739 31 Řepiště, spoluvlastníci sousedního pozemku parc.č. 741 v k. ú. Řepiště.* Vlastníci sousedních pozemků by mohli být umístěním stavby dotčeni ve svých vlastnických a jiných právech během vlastní realizace na zmíněných pozemcích zvýšeným průjezdem dopravních prostředků, prováděním výkopů, manipulací se zeminou, návozem drti, hutněním a jinými stavebními pracemi souvisejícími s těmito stavbami. Umístění staveb nebude mít žádný výrazný negativní dlouhodobý či trvalý vliv na své okolí.

Vlastnická práva byla ověřena stavebním úřadem dne 14.03.2012 a 10.05.2012 náhledem do katastru nemovitostí.

Hlavním účastníkům územního řízení bylo oznámení o zahájení řízení zasláno do vlastních rukou dle § 87 odst. 1 stavebního zákona, vedlejším účastníkům bylo oznámení doručeno dle § 87 odst. 1 stavebního zákona veřejnou vyhláškou v souladu s § 25 správního řádu.

V průběhu řízení na veřejném ústním projednání vznesla paní Lenka Šodková námitku týkající se umístění souběžného parkovacího stání pro osobní automobily, které dle jejího názoru v době plného parkovacího stání znemožní výjezd z parc. č. 744/3 v k. ú. Řepiště. Zástupce obce Řepiště DiS. Jaroslava Bezecná, místostarosta obce Řepiště na nesouhlas paní Šodkové reagoval vyjádřením, že šířka místní komunikace ul. U Hřiště zůstane stávající t.j. 3,0 m, jak je nyní a souběžné parkovací stání vlastně tuto šířku místní komunikace rozšíří a výjezd by neměl být omezen. Na základě sdělení obce Řepiště k tomu závěru došla také paní Lenka Šodková, účastník řízení, která po diskuzi o problému, s navrhovaným umístěním souběžného parkovacího stání v konečném výsledku vyjádřila souhlas s navrhovaným řešením (viz protokol z veřejného projednání ze dne 19.04.2012).

Stavební úřad zvážil situaci s vazbou na obavy účastníka řízení, paní Lenky Šodkové, vyjádření zástupce obce Řepiště, DiS Jaroslavy Bezecné, místostarosty obce a zhodnocení situace v konkrétním místě výjezdu z brány z parc. č. 744/3 v k. ú. Řepiště. Na místní komunikaci ul. U Hřiště, která v této fázi nemá definitivní povrch (prodloužení bude teprve budováno) bylo vidět, že při současném vyjíždění osobním automobilem z brány mezi parc. č. 744/3 v k. ú. Řepiště a místní komunikací parc. č. 744/2 v k. ú. Řepiště, šířka místní komunikace 3,0 m je pro výjezd dostatečná (na povrchu byly zřejmé stopy vyježděných kolejí), tudíž z toho logicky vyvodil, že plánované podélné parkovací stání nebude výjezd omezovat. Dále po prostudování technických parametrů uvedených v průvodní zprávě a souhrnné technické zprávě zjistil, že navrhované řešení je v souladu s ČSN 736110, šířka je navržena 3,0 m, jedná se o komunikaci obousměrnou, vzhledem k navržené šířce jednopruhovou a minimální jízdní pruh musí mít šířku 2,25 m. S tímto navrženým řešením souhlasí rovněž Hasišský záchranný sbor MS kraje. Vzhledem k tomu, že v lokalitě je fotbalové hřiště, je současně řešena i občanská vybavenost, která spočívá ve zvýšení zatím nedostatečného počtu parkovacích stání pro osobní automobily, což řeší návrh odstavné plochy podél severní strany prodloužené místní komunikace v délce 49,5 m a šířky 2,0 m (Technický popis je řešen v bodě č.1 výroku rozhodnutí)

Technické řešení je navrženo autorizovaným inženýrem v oboru dopravní stavby a s ohledem na výše uvedené skutečnosti stavební úřad původní námitce účastníka řízení nevyhověl.

Stavební úřad posoudil záměr žadatele v souladu s § 90 stavebního zákona dle písm. a) až e):

- a) ***S vydanou územně plánovací dokumentací*** – pozemek parc. č. 744/2 a 763/2 v k. ú. Řepiště, na kterých bude stavba umístěna, jsou součástí zastavěného území, plochy veřejných prostranství (PV). Jedná se o plochy určené pro veřejná prostranství – místní komunikace, náměstí, apod. Umístění je v s vydanou územně plánovací dokumentací.
- b) ***S cíly a úkoly územního plánování, zejména s charakterem území, s požadavky na ochranu architektonických a urbanistických hodnot v území*** – navrhované stavby jsou v souladu s cíli a úkoly územního plánování, především s ustanoveními § 18 a 19 stavebního zákona a s vydanou územně plánovací dokumentací a svým charakterem neovlivní architektonické ani urbanistické hodnoty v území, jelikož se jedná o stavbu na terénu
- c) ***S požadavky stavebního zákona a jeho prováděcích právních předpisů, zejména s obecnými požadavky na využívání území*** – umístění stavby místní komunikace na pozemku 744/2 a 763/2 v k. ú. Řepiště, vyhovuje vyhlášce č. 501/2006 Sb., o obecných požadavcích na využívání území, ve znění pozdějších předpisů, zejména ustanovení § 3 odst. 5 – „Obecným požadavkem na vymezení ploch je vytvářet a chránit bezpečně přístupná a vytvářet nové cesty, je-li to nezbytné.“ ustanovení § 20 odst. 7- „ V tomto konkrétním případě jde o prodloužení stávající místní komunikace ul. U Hřiště, umístění nového souběžného parkovacího stání pro osobní automobily včetně odvodnění dešťových vod, odvodnění pláně drenáží a stavební úpravy stávajícího povrchu současného úseku místní komunikace ul. U Hřiště vč. úpravy napojení na stávající místní komunikaci ul. Sportovní - ustanovení § 20 odst. 7. – „Ke každé stavbě rodinného domu nebo stavbě pro rodinnou rekreaci nebo souvislé skupině těchto staveb musí vést zpevněná pozemní komunikace široká nejméně 2,5 m a končící nejdále 50 m od stavby.“ Stavba prodloužení

místní komunikace bude zabezpečovat příjezd k parc. č. 741 v k.ú. Řepiště a stávající trafostanici parc.č. 764/2 v k.ú. Řepiště.

- d) ***S požadavky na veřejnou dopravní a technickou infrastrukturu*** – posuzovaný stavební záměr splňuje požadavky na dopravní a technickou infrastrukturu. Napojení bude provedeno úpravou stávajícího napojení na místní komunikaci ul. Sportovní parc. č. 763/2 v k.ú. Řepiště
- e) ***S požadavky zvláštních právních předpisů a se stanovisky dotčených orgánů podle zvláštních právních předpisů, popř. s výsledkem řešení rozporů a s ochranou práv a právem chráněných zájmů účastníků řízení*** – záměr žadatele je v souladu s požadavky zvláštních právních předpisů (např. zák. č. 334/1992 Sb., o ochraně zemědělského půdního fondu a zák. č. 185/2001 Sb. o odpadech), posouzení bylo učiněno na základě souhlasu Magistrátu města Frýdku-Místku, odboru životního prostředí a zemědělství, které hájí právě tyto veřejné zájmy z hlediska zvláštních zákonů a vyjádření Magistrátu města Frýdku-Místku, odboru územního rozvoje a stavebního řádu,

Stavební úřad je povinen před vydáním rozhodnutí v souladu s ustanovením § 36 odst. 3 správního řádu dát účastníkům řízení možnost seznámit se s podklady rozhodnutí. Tato lhůta byla stanovena v rozsahu od 20 do 24. dubna 2012. Této možnosti žádný účastník řízení ani zástupce veřejnosti nevyužil.

Protože stavební úřad v průběhu řízení neshledal důvody bránící umístění stavby, rozhodl způsobem uvedeným ve výroku.

Žádosti byly doloženy těmito rozhodnutími, vyjádřeními a souhlasy:

- kopie katastrální mapy ze dne 05.01.2012
- Vyjádření ČEZ Distribuce a.s., k existenci sítí zn. 00103917670 ze dne 21.04.2011
- Vyjádření Telefónica Czech Republic, a.s., zn. 55392/11 ze dne 13.04.2011
- Vyjádření Telefónica Czech Republic, a.s., ze dne 15.08.2011
- Vyjádření SmVaK Ostrava a.s., zn. 9773/V0051262/2011/LE ze dne 02.05.2011
- Vyjádření SmVaK Ostrava, a.s. zn. 9773/V010526/2011/FA ze dne 11.08.2011
- Vyjádření RWE Distribuční služby, s.r.o., zn. 3439/11/151 ze dne 16.05.2012
- Stanovisko Krajského úřadu MS kraje č.j. MSK 116739/2011 ze dne 28.07.2011
- Vyjádření MMFM, odbor ŽPaZ č. MMFM 83248/2011 ze dne 17.08.2011
- Závazné stanovisko MMFM, odbor ŽPaZ č.j. 3335/2012 ze dne 16.01.2012
- Stanovisko MMFM, odbor dopravy a silničního hospodářství č.j. MMFM 153910/2011 ze dne 13.01.2012
- Vyjádření MMFM, odbor územního rozvoje a stavebního řádu č.j. MMFM 153909/2011 ze dne 04.01.2012
- Národní institut pro integraci osob s omezenou schopností pohybu a orientace České republiky, o.s. , č.j. FM149/D81/11 ze dne 19.07.2011
- Vyjádření Policie české republiky č.j. KRPT-71684-2/ČJ-2011-070206 ze dne 17.08.2011
- Závazné stanovisko Hasičského záchranného sboru MS kraje č. HSOS-9364-2/2011 ze dne 22.08.2011
- Vyjádření obce Řepiště č.j. 361/2011 ze dne 20.06.2011
- Vyjádření obecního úřadu Řepiště č.j. 046/2012 ze dne 16.01.2012
- autorizace projektanta Ing. Svatopluk Görner, autorizovaný inženýr pro dopravní stavby , ČKAIT. 1100069
- 2 x dokumentace č. Da-2011-02 z 07/2011

Projekt zpracoval: Dagmar Damková, Raisova 902, 738 01 Frýdek-Místek, opatřeno autorizačním razítkem Ing. Svatopluk Görner, autorizovaný inženýr v oboru dopravní stavby, ČKAIT: 1100069

Poučení

Proti tomuto rozhodnutí se lze podle ust. 68 odst. 5, § 83 odst. 1 a § 86 odst. 1 správního řádu odvolat do 15 dnů ode dne jeho doručení, podáním učiněným u Městského úřadu ve Vratimově, odboru výstavby a životního prostředí. Příslušným odvolacím orgánem je Krajský úřad

Moravskoslezského kraje, odbor územního plánování, stavebního řádu a kultury, 28. října 117, Ostrava.

Podle ust. § 82 odst. 1 správního řádu je nepřípustné odvolání jen proti odůvodnění. Podle odst. 2 téhož ustanovení musí mít odvolání náležitosti uvedené v jeho ust. § 37 odst. 2 správního řádu a musí obsahovat údaje o tom, proti kterému rozhodnutí směřuje, v jakém rozsahu ho napadá a v čem je spatřován rozpor s právními předpisy nebo nesprávnost rozhodnutí nebo řízení, jež mu předcházelo. Odvolání se podává s potřebným počtem stejnopisů tak, aby jeden stejnopis zůstal správnímu orgánu a aby každý účastník dostal jeden stejnopis. Nepodá-li odvolatel potřebný počet stejnopisů, vyhotoví je Městský úřad Vratimov, odbor výstavby a životního prostředí, na jeho náklady.

Povolení pozbývá platnosti, jestliže do dvou let ode dne, kdy nabylo právní moci, nebude podána úplná žádost o stavební povolení, nebo bude-li stavební řízení zastaveno anebo bude-li podaná žádost zamítnuta po lhůtě platnosti územního rozhodnutí. Dobu platnosti územního rozhodnutí může stavební úřad na odůvodněnou žádost prodloužit.

Poučení o doručování:

Podle ust. § 72 odst. 1 správního řádu se rozhodnutí oznamuje účastníkům řízení doručením stejnopisu jeho písemného vyhotovení do vlastních rukou. V souladu s § 1 odst. 2 správního řádu nebude použito postupu daného správním řádem, jelikož jej zvláštní zákon, t. j. zákon stavební, stanoví jinak. Doručování písemností v územním řízení se řídí přímo ustanoveními stavebního zákona. V tomto případě se územní rozhodnutí doručuje v souladu s § 92 odst. 3 stavebního zákona. Účastníkům řízení uvedeným v § 85 odst. 1 stavebního zákona a dotčeným orgánům se rozhodnutí oznamuje jednotlivě doručením stejnopisu jeho písemného vyhotovení do vlastních rukou. Nebude-li adresát při doručování zastižen, bude písemnost podle ust. § 23 odst. 1 správního řádu uložena. V souladu s § 23 odst. 4 správního řádu se adresát vyzve vložением oznámení o neúspěšném doručení písemnosti do domovní schránky nebo na jiné vhodné místo, aby si písemnost ve lhůtě 10 dnů vyzvedl; současně se mu sdělí, kde, odkdy a v kterou denní dobu si lze písemnost vyzvednout. Je-li to možné a nevyloučil-li to správní orgán, písemnost se po uplynutí 10 dnů vloží do domovní schránky nebo na jiné vhodné místo; jinak se vrátí správnímu orgánu, který ji vyhotovil. Pokud si adresát uloženou písemnost ve lhůtě 10 dnů ode dne, kdy byla k vyzvednutí připravena, nevyzvedne, písemnost se podle ust. § 24 odst. 1 téhož zákona považuje za doručenou posledním dnem této lhůty,

účastníkům řízení uvedeným v § 85 odst. 2 stavebního zákona se rozhodnutí doručuje veřejnou vyhláškou. V souladu s § 25 správního řádu se doručení veřejnou vyhláškou provede tak, že se písemnost vyvěsí na úřední desce správního orgánu, který písemnost doručuje (Městský úřad Vratimov, odbor výstavby a životního prostředí), na písemnosti se vyznačí den vyvěšení. Písemnost se zveřejní též způsobem umožňujícím dálkový přístup. Patnáctým dnem po vyvěšení se písemnost považuje za doručenou, byla-li v této lhůtě splněna i povinnost zveřejnění způsobem umožňujícím dálkový přístup.

Umožňuje-li to povaha dokumentu, orgán veřejné moci jej doručuje jinému orgánu veřejné moci prostřednictvím datové schránky, pokud se nedoručuje na místě. Umožňuje-li to povaha dokumentu a má-li fyzická osoba, podnikající fyzická osoba nebo právnická osoba zpřístupněnu svou datovou schránku, orgán veřejné moci doručuje dokument této osobě prostřednictvím datové schránky, pokud se nedoručuje veřejnou vyhláškou nebo na místě. V tomto případě se doručuje způsobem podle zákona č. 300/2008 Sb., o elektronických úkonech a autorizované konverzi dokumentů, ve znění pozdějších předpisů (dále jen „zákon o elektronických úkonech“), kdy doručení dokumentu prostřednictvím datové schránky má stejné právní účinky jako doručení do vlastních rukou. Je-li dokument do vlastních rukou přímo určen, je tato skutečnost vyznačena v datové zprávě. Dokument, který byl dodán do datové schránky, je doručen okamžikem, kdy se do datové schránky přihlásí osoba, která má s ohledem na rozsah svého oprávnění přístup k dodanému dokumentu. Nepřihlásí-li se do datové schránky oprávněná osoba ve lhůtě 10 dnů ode dne, kdy byl dokument dodán do datové schránky, považuje se tento dokument za doručený posledním dnem této lhůty. To

neplatí pouze v případě, že je u dokumentu vyloučeno náhradní doručení. V prokazatelných případech, kdy si oprávněná osoba ze závažných důvodů nemohla dokument převzít, je možné požádat o prominutí zmeškání úkonu. Jestliže osoba se zpřístupněnou datovou schránkou provede úkon vůči orgánu veřejné moci prostřednictvím schránky, má tento úkon stejné účinky jako úkon učiněný písemně a podepsaný.

„otisk úředního razítka“

Ing. Renáta P a v l o v s k á
vedoucí odboru VaŽP

Za správnost vyhotovení: Svatava Slívová

Příloha :

- ověřený situační výkres

Dotčené orgány pro územní řízení: - *územní rozhodnutí se doručuje do vlastních rukou dle § 87 odst. 1 stavebního zákona; v souladu s § 17 a 22 zákona o elektronických úkonech*

1. Magistrát města Frýdku-Místku, odbor životního prostředí zemědělství, Palackého 115, 738 22 Frýdek-Místek (ZS souhlas k trvalému odnětí ze ZPF č.j. MMFM 3335/2012 ze dne 16.01.2012)
2. Magistrát města Frýdku-Místku, odbor územního rozvoje a stavebního řádu, Radniční 1148, 738 02 Frýdek-Místek, (Vyjádření č.j. MMFM 153909/2012 ze dne 04.01.2012)
3. Magistrát města Frýdku-Místku, odbor dopravy a silničního hospodářství, Radniční 1148, 738 22 Frýdek-Místek (stanovisko MMFM 153910/2011 ze dne 13.01.2012)

Hlavní účastníci řízení v územním řízení /dle § 85 odst. 1 písm. a) a b) stavebního zákona: -*územní rozhodnutí se doručuje do vlastních rukou dle § 87 odst. 1 stavebního zákona a v souladu s § 20, 21 a 34 správního řádu; vše v souladu s § 17 a 22 zákona o elektronických úkonech*

1. Obec Řepiště, Mírová 178, 739 31 Řepiště – žadatel (s žádostí o zveřejnění Územního rozhodnutí na úřední desce v souladu s § 25 odst. 3 správního řádu)

Vedlejší účastníci řízení v územním řízení /dle § 85 odst. 2 písm. a) až d) stavebního zákona/: – *územní rozhodnutí se doručuje dle § 87 odst. 1 stavebního zákona veřejnou vyhláškou a v souladu s § 25 správního řádu*

1. ČEZ Distribuce, a.s., Teplická 874/8, 405 02 Děčín
2. Severomoravské vodovody a kanalizace, a.s., 28. října 169, 709 45 Ostrava
3. RWE Distribuční služby, s.r.o., Plynárenská 499/1, 657 02 Brno
4. Telefonica 02 Czech Republic, a.s., Za Brumlovkou 266/2, 140 22 Praha 4 – Michle
5. Tělovýchovná jednota Řepiště, Sportovní 181, 739 31 Řepiště
6. Mgr. Anna Zárubová, U Hřiště 333, 739 31 Řepiště
7. Lenka Šodková, Maryčky Magdonové 230, 738 01 Frýdek- Místek
8. David Šrubář, Slezská 161, 739 31 řepiště
9. Radek Šrubář, Slezská 161, 739 31 Řepiště
10. Růžena Šrubářová, Slezská 161, 739 31 Řepiště

Toto územní rozhodnutí musí být vyvěšeno na úřední desce po dobu 15-ti dnů a současně ve stejné době se zveřejní způsobem umožňujícím dálkový přístup.

Vyvěšeno: 22.5.2012





OBEC REPÍŠTĚ
okres Frýdek - Místek

Sejmuto:

Evidenční číslo písemnosti 28/2012

16/17

Legenda – projektované síť

	dřevěná kanalizace PVC DN 250
	přípojky sestávající z PVC DN 150
	dřevěná DN 100-32,0 M
	uliční vana plastová

Legenda – navrhované obrubníky

R3=2,00	
α	90°
t	2,00
c	3,14
z	0,83







betonový ocelník 150/300/1000-104,0m
zvýšený o 400 mm

betonový ocelník 80/250/1000-97,0 m
v úrovni

betonový ocelník 80/250/1000-3,0m
zvýšený c 100mm

• edořůdek z žulových kostek

Legenda – stávající síť

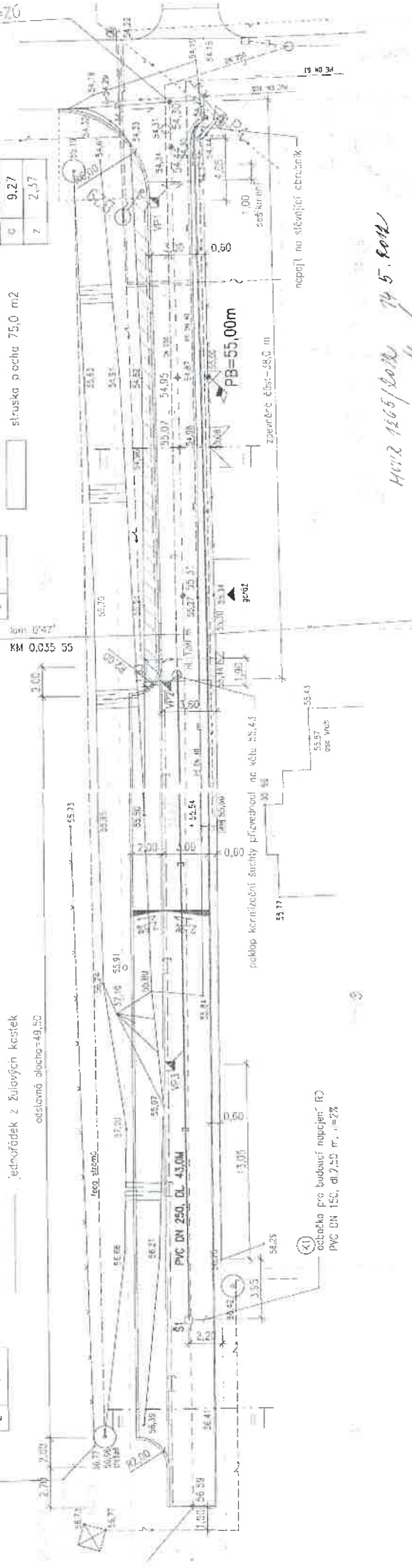
	pošta
	dešková kanalizace
	zemní kabel NM
	plynová S/L
	vzdušné vedení NN
	zemní telefonica

Legenda navrhovaných ploch

	rekonstrukce komunikace - 15,0 m ²
	komunikace podsvětelné plocha vstupu
	zřezování travní kryty - 13,5 m ²
	výbuvání st. zpevňení - 34,0 m ²
	pvc
	odhucovací - 390,0 m ²
	ofumusování - 225 m ²
	střeska plocha 75,0 m ²

R2=2,00	
90°	
2,00	
3,14	
0,83	

výhled: st. zpevňení-34,0 m2	pro osvětlení
udhromosování-350,0 m2	R1=6,00
ofhromosování-225 m2	88'32'
struska po ochu 75,0 m2	5,85
	9,27
	7 2,57



Legenda – dopravní značky

829 řavňované dopravní značsy

svislých dopravních značek

význam značky	velikost	umístění	počet kusů
Dej přednost v jízdě	Normální	Na nový sloupek	1
Získal stěnu	Normální	Na nový sloupek	1

Poznámka

Souřadnicový systém: místní
Věškopisný systém: relativní

Výškově bylo zaměření vloženo na pevný bod $\varphi P = 55,0$ M. Tento bod byl určen na středě branky parc.č. 17/2.

Zákazy podzemních inženýrských zřízání nestojí jako vyřezávaný výkres. Před zahájením stavebních prací musí investor zjistit jejich výšletí správcom sil a jejich označení na místě dle místních předpisů.

Vypracoval	Kreslil	Zodp. projektant	738 01
Dagmar Janáková		Dagmar Janáková	738 01
Místo stavby	Řeplišť		
Investor	Obec Řeplišť, Mírové 178, 739 31, Řeplišť		
Název díka	Napojení komunikace na ul. U hřbitův k.ú.Řeplišť		
Dosah			